



KARTY ARCHITEKTONICZNE GEZ GMINY RADWANICE – OBIEKTY Z WOJEWÓDZKIEJ EWIDENCJI ZABYTKÓW:

Buczyna, Drożów, Drożyna, Jakubów,
Kłębanowice, Lipin, Łagoszów Wielki, Nowa
Kuźnia, Nowy Dwór, Radwanice, Sieroszowice

GEZ	KARTA ADRESOWA ZABYTKU NIERUCHOMEGO		3. Miejscowość
1. Nazwa KOŚCIÓŁ PRAWOSŁAWNY PW. ŚW. DYMITRA SOŁUŃSKIEGO		2. Czas powstania XIX / XX w.	BUCZYNA
8. Fotografia z opisem wskazującym orientację albo mapa z zaznaczonym stanowiskiem archeologicznym			4. Adres Buczyna 59-160 Radwanice nr ewid. dz. 131/4
			5. Przynależność administracyjna województwo dolnośląskie powiat polkowicki gmina Radwanice
			6. Formy ochrony
			7. Opracowanie karty adresowej (autor, data i podpis) Joanna Walkowiak Daniel Wiśniewski 08.10.2015 r.

GEZ	KARTA ADRESOWA ZABYTKU NIERUCHOMEGO		3. Miejscowość
1. Nazwa BUDYNEK MIESZKALNY	2. Czas powstania poł. XIX w.	BUCZYNA	
8. Fotografia z opisem wskazującym orientację albo mapa z zaznaczonym stanowiskiem archeologicznym 			4. Adres Buczyna 3 59-160 Radwanice nr ewid. dz. 314
			5. Przynależność administracyjna województwo dolnośląskie powiat polkowicki gmina Radwanice
			6. Formy ochrony
			7. Opracowanie karty adresowej (autor, data i podpis) Joanna Walkowiak Daniel Wiśniewski 08.10.2015 r.

GEZ	KARTA ADRESOWA ZABYTKU NIERUCHOMEGO		3. Miejscowość
1. Nazwa BUDYNEK MIESZKALNY		2. Czas powstania 2 poł. XIX w.	BUCZYNA
8. Fotografia z opisem wskazującym orientację albo mapa z zaznaczonym stanowiskiem archeologicznym			4. Adres Buczyna 4 59-160 Radwanice nr ewid. dz. 313/1
			5. Przynależność administracyjna województwo dolnośląskie powiat polkowicki gmina Radwanice
			6. Formy ochrony
			7. Opracowanie karty adresowej (autor, data i podpis) Joanna Walkowiak Daniel Wiśniewski 08.10.2015 r.

GEZ	KARTA ADRESOWA ZABYTKU NIERUCHOMEGO		3. Miejscowość
1. Nazwa BUDYNEK MIESZKALNY		2. Czas powstania poł XIX, k. XIX w.	BUCZYNA
8. Fotografia z opisem wskazującym orientację albo mapa z zaznaczonym stanowiskiem archeologicznym			4. Adres Buczyna 6 59-160 Radwanice nr ewid. dz. 309/2
			5. Przynależność administracyjna województwo dolnośląskie powiat polkowicki gmina Radwanice
			6. Formy ochrony
			7. Opracowanie karty adresowej (autor, data i podpis) Joanna Walkowiak Daniel Wiśniewski 08.10.2015 r.


GEZ	KARTA ADRESOWA ZABYTKU NIERUCHOMEGO		3. Miejscowość
1. Nazwa BUDYNEK MIESZKALNY		2. Czas powstania pocz. XX w.	BUCZYNA
8. Fotografia z opisem wskazującym orientację albo mapa z zaznaczonym stanowiskiem archeologicznym			4. Adres Buczyna 7 59-160 Radwanice nr ewid. dz. 304/3
			5. Przynależność administracyjna województwo dolnośląskie powiat polkowicki gmina Radwanice
			6. Formy ochrony
			7. Opracowanie karty adresowej (autor, data i podpis) Joanna Walkowiak Daniel Wiśniewski 08.10.2015 r.

GEZ	KARTA ADRESOWA ZABYTKU NIERUCHOMEGO		3. Miejscowość
1. Nazwa BUDYNEK MIESZKALNY	2. Czas powstania 1 poł. XIX w.	BUCZYNA	
8. Fotografia z opisem wskazującym orientację albo mapa z zaznaczonym stanowiskiem archeologicznym 			4. Adres Buczyna 21 59-160 Radwanice nr ewid. dz. 240, 241
			5. Przynależność administracyjna województwo dolnośląskie powiat polkowicki gmina Radwanice
			6. Formy ochrony
			7. Opracowanie karty adresowej (autor, data i podpis) Joanna Walkowiak Daniel Wiśniewski 08.10.2015 r.

GEZ	KARTA ADRESOWA ZABYTKU NIERUCHOMEGO		3. Miejscowość
1. Nazwa BUDYNEK MIESZKALNY	2. Czas powstania k. XIX w.	BUCZYNA	
8. Fotografia z opisem wskazującym orientację albo mapa z zaznaczonym stanowiskiem archeologicznym			4. Adres Buczyna 29 59-160 Radwanice nr ewid. dz. 62/4
			5. Przynależność administracyjna województwo dolnośląskie powiat polkowicki gmina Radwanice
			6. Formy ochrony
			7. Opracowanie karty adresowej (autor, data i podpis) Joanna Walkowiak Daniel Wiśniewski 08.10.2015 r.

GEZ	KARTA ADRESOWA ZABYTKU NIERUCHOMEGO		3. Miejscowość
1. Nazwa BUDYNEK MIESZKALNY	2. Czas powstania k. XIX w.	BUCZYNA	
8. Fotografia z opisem wskazującym orientację albo mapa z zaznaczonym stanowiskiem archeologicznym			4. Adres
			Buczyzna 32 59-160 Radwanice nr ewid. dz. 123
			5. Przynależność administracyjna
6. Formy ochrony			
7. Opracowanie karty adresowej (autor, data i podpis)			Joanna Walkowiak Daniel Wiśniewski 08.10.2015 r.

GEZ	KARTA ADRESOWA ZABYTKU NIERUCHOMEGO		3. Miejscowość
1. Nazwa BUDYNEK MIESZKALNY, OB. BUDYNEK MIESZKALNO - GOSPODARCZY		2. Czas powstania XIX / XX w.	BUCZYNA
8. Fotografia z opisem wskazującym orientację albo mapa z zaznaczonym stanowiskiem archeologicznym			4. Adres Buczyna 40 59-160 Radwanice nr ewid. dz. 118, 119
			5. Przynależność administracyjna województwo dolnośląskie powiat polkowicki gmina Radwanice
6. Formy ochrony			7. Opracowanie karty adresowej (autor, data i podpis) Joanna Walkowiak Daniel Wiśniewski 08.10.2015 r.

GEZ	KARTA ADRESOWA ZABYTKU NIERUCHOMEGO		3. Miejscowość
1. Nazwa BUDYNEK MIESZKALNY		2. Czas powstania 2 poł. XIX w.	BUCZYNA
8. Fotografia z opisem wskazującym orientację albo mapa z zaznaczonym stanowiskiem archeologicznym			4. Adres Buczyna 47 59-160 Radwanice nr ewid. dz. 129, 130/1
			5. Przynależność administracyjna województwo dolnośląskie powiat połkowicki gmina Radwanice
			6. Formy ochrony
			7. Opracowanie karty adresowej (autor, data i podpis) Joanna Walkowiak Daniel Wiśniewski 08.10.2015 r.

GEZ	KARTA ADRESOWA ZABYTKU NIERUCHOMEGO		3. Miejscowość
1. Nazwa BUDYNEK MIESZKALNY	2. Czas powstania 2 poł. XIX w.	BUCZYNA	
8. Fotografia z opisem wskazującym orientację albo mapa z zaznaczonym stanowiskiem archeologicznym 			4. Adres Buczyna 50 59-160 Radwanice nr ewid. dz. 339/2
			5. Przynależność administracyjna województwo dolnośląskie powiat polkowicki gmina Radwanice
			6. Formy ochrony
			7. Opracowanie karty adresowej (autor, data i podpis) Joanna Walkowiak Daniel Wiśniewski 08.10.2015 r.

GEZ	KARTA ADRESOWA ZABYTKU NIERUCHOMEGO		3. Miejscowość
1. Nazwa BUDYNEK MIESZKALNY	2. Czas powstania k. XIX w.	BUCZYNA	
8. Fotografia z opisem wskazującym orientację albo mapa z zaznaczonym stanowiskiem archeologicznym 			4. Adres Buczyna 53 59-160 Radwanice nr ewid. dz. 150/1
			5. Przynależność administracyjna województwo dolnośląskie powiat polkowicki gmina Radwanice
			6. Formy ochrony
			7. Opracowanie karty adresowej (autor, data i podpis) Joanna Walkowiak Daniel Wiśniewski 08.10.2015 r.

GEZ	KARTA ADRESOWA ZABYTKU NIERUCHOMEGO		3. Miejscowość
1. Nazwa BUDYNEK MIESZKALNY		2. Czas powstania 2 poł. XIX w.	BUCZYNA
8. Fotografia z opisem wskazującym orientację albo mapa z zaznaczonym stanowiskiem archeologicznym			4. Adres Buczyna 61 59-160 Radwanice nr ewid. dz. 170/1
			5. Przynależność administracyjna województwo dolnośląskie powiat polkowicki gmina Radwanice
			6. Formy ochrony
			7. Opracowanie karty adresowej (autor, data i podpis) Joanna Walkowiak Daniel Wiśniewski 08.10.2015 r.

GEZ	KARTA ADRESOWA ZABYTKU NIERUCHOMEGO		3. Miejscowość
1. Nazwa ZESPÓŁ ZABUDOWAŃ ZAKŁADU ROLNEGO WIERZCHOWICE		2. Czas powstania k. XIX w.	DROŻÓW
8. Fotografia z opisem wskazującym orientację albo mapa z zaznaczonym stanowiskiem archeologicznym 			4. Adres Drożów 54 59-160 Radwanice nr ewid. dz. 15/5
			5. Przynależność administracyjna województwo dolnośląskie powiat polkowicki gmina Radwanice
			6. Formy ochrony
			7. Opracowanie karty adresowej (autor, data i podpis) Joanna Walkowiak Daniel Wiśniewski 08.10.2015 r.

GEZ	KARTA ADRESOWA ZABYTKU NIERUCHOMEGO		3. Miejscowość
1. Nazwa OBORA I		2. Czas powstania k. XIX w.	DROŻÓW
8. Fotografia z opisem wskazującym orientację albo mapa z zaznaczonym stanowiskiem archeologicznym			4. Adres Drożów 54 59-160 Radwanice nr ewid. dz. 15/5
			5. Przynależność administracyjna województwo dolnośląskie powiat polkowicki gmina Radwanice
			6. Formy ochrony
			7. Opracowanie karty adresowej (autor, data i podpis) Joanna Walkowiak Daniel Wiśniewski 08.10.2015 r.

GEZ	KARTA ADRESOWA ZABYTKU NIERUCHOMEGO		3. Miejscowość
1. Nazwa OBORA II		2. Czas powstania k. XIX w.	DROŻÓW
8. Fotografia z opisem wskazującym orientację albo mapa z zaznaczonym stanowiskiem archeologicznym			4. Adres Drożów 54 59-160 Radwanice nr ewid. dz. 15/5
			5. Przynależność administracyjna województwo dolnośląskie powiat polkowicki gmina Radwanice
			6. Formy ochrony
			7. Opracowanie karty adresowej (autor, data i podpis) Joanna Walkowiak Daniel Wiśniewski 08.10.2015 r.

GEZ	KARTA ADRESOWA ZABYTKU NIERUCHOMEGO	3. Miejscowość
1. Nazwa BUDYNEK MIESZKALNO – GOSPODARCZY, OB. BUDYNEK MIESZKALNY	2. Czas powstania XIX / XX w.	DROŻÓW
8. Fotografia z opisem wskazującym orientację albo mapa z zaznaczonym stanowiskiem archeologicznym 		4. Adres Drożów 2 59-160 Radwanice nr ewid. dz. 53
		5. Przynależność administracyjna województwo dolnośląskie powiat polkowicki gmina Radwanice
		6. Formy ochrony
		7. Opracowanie karty adresowej (autor, data i podpis) Joanna Walkowiak Daniel Wiśniewski 08.10.2015 r.

GEZ	KARTA ADRESOWA ZABYTKU NIERUCHOMEGO		3. Miejscowość
1. Nazwa BUDYNEK MIESZKALNO - GOSPODARCZY	2. Czas powstania k. XIX w.	DROŻÓW	
8. Fotografia z opisem wskazującym orientację albo mapa z zaznaczonym stanowiskiem archeologicznym			4. Adres Drożów 5 59-160 Radwanice nr ewid. dz. 49
			5. Przynależność administracyjna województwo dolnośląskie powiat polkowicki gmina Radwanice
			6. Formy ochrony
			7. Opracowanie karty adresowej (autor, data i podpis) Joanna Walkowiak Daniel Wiśniewski 08.10.2015 r.

GEZ	KARTA ADRESOWA ZABYTKU NIERUCHOMEGO		3. Miejscowość
1. Nazwa BUDYNEK MIESZKALNY		2. Czas powstania XIX / XX w.	DROŻÓW
8. Fotografia z opisem wskazującym orientację albo mapa z zaznaczonym stanowiskiem archeologicznym 			4. Adres Drożów 7 59-160 Radwanice nr ewid. dz. 44
			5. Przynależność administracyjna województwo dolnośląskie powiat polkowicki gmina Radwanice
			6. Formy ochrony
			7. Opracowanie karty adresowej (autor, data i podpis) Joanna Walkowiak Daniel Wiśniewski 08.10.2015 r.

GEZ	KARTA ADRESOWA ZABYTKU NIERUCHOMEGO		3. Miejscowość
1. Nazwa BUDYNEK MIESZKALNY		2. Czas powstania pocz. XX w.	DROŻYNA
8. Fotografia z opisem wskazującym orientację albo mapa z zaznaczonym stanowiskiem archeologicznym 			4. Adres Drożyna 1 59-160 Radwanice nr ewid. dz. 85/3
			5. Przynależność administracyjna województwo dolnośląskie powiat polkowicki gmina Radwanice
			6. Formy ochrony
			7. Opracowanie karty adresowej (autor, data i podpis) Joanna Walkowiak Daniel Wiśniewski 08.10.2015 r.

GEZ	KARTA ADRESOWA ZABYTKU NIERUCHOMEGO		3. Miejscowość
1. Nazwa BUDYNEK MIESZKALNY		2. Czas powstania 1 poł. XIX w.	DROŻYNA
8. Fotografia z opisem wskazującym orientację albo mapa z zaznaczonym stanowiskiem archeologicznym 			4. Adres Drożyna 4 59-160 Radwanice nr ewid. dz. 65/2
			5. Przynależność administracyjna województwo dolnośląskie powiat polkowicki gmina Radwanice
			6. Formy ochrony
			7. Opracowanie karty adresowej (autor, data i podpis) Joanna Walkowiak Daniel Wiśniewski 08.10.2015 r.

GEZ

KARTA ADRESOWA ZABYTKU NIERUCHOMEGO

3. Miejscowość

1. Nazwa

BUDYNEK MIESZKALNO - GOSPODARCZY

2. Czas powstania

1884 r.

DROŻYNA

8. Fotografia z opisem wskazującym orientację albo mapa z zaznaczonym stanowiskiem archeologicznym



4. Adres

Drożyna 5
59-160 Radwanice
nr ewid. dz. 64/1

5. Przynależność administracyjna

województwo
dolnośląskie

powiat
polkowicki

gmina
Radwanice

6. Formy ochrony

7. Opracowanie karty adresowej (autor, data i podpis)

Joanna Walkowiak
Daniel Wiśniewski
08.10.2015 r.

GEZ

KARTA ADRESOWA ZABYTKU NIERUCHOMEGO

3. Miejscowość

1. Nazwa

BUDYNEK MIESZKALNO - GOSPODARCZY

2. Czas powstania

XIX w.

DROŻYNA

8. Fotografia z opisem wskazującym orientację albo mapa z zaznaczonym stanowiskiem archeologicznym



4. Adres

Drożyna 6
59-160 Radwanice
nr ewid. dz. 63

5. Przynależność administracyjna

województwo
dolnośląskie

powiat
polkowicki

gmina
Radwanice

6. Formy ochrony

7. Opracowanie karty adresowej (autor, data i podpis)

Joanna Walkowiak
Daniel Wiśniewski
08.10.2015 r.

GEZ

KARTA ADRESOWA ZABYTKU NIERUCHOMEGO

3. Miejscowość

1. Nazwa

BUDYNEK MIESZKALNO - GOSPODARCZY

2. Czas powstania

1 poł. XIX w.

DROŻYNA

8. Fotografia z opisem wskazującym orientację albo mapa z zaznaczonym stanowiskiem archeologicznym



4. Adres

Drożyna 7
59-160 Radwanice
nr ewid. dz. 63

5. Przynależność administracyjna

województwo
dolnośląskie

powiat
polkowicki

gmina
Radwanice

6. Formy ochrony

7. Opracowanie karty adresowej (autor, data i podpis)

Joanna Walkowiak
Daniel Wiśniewski
08.10.2015 r.

GEZ	KARTA ADRESOWA ZABYTKU NIERUCHOMEGO		3. Miejscowość
1. Nazwa KAPLICZKA PRZYDROŻNA		2. Czas powstania XIX / XX w.	DROŻYNA
8. Fotografia z opisem wskazującym orientację albo mapa z zaznaczonym stanowiskiem archeologicznym			4. Adres Drożyna (obok nr 7) 59-160 Radwanice nr ewid. dz. 28/23
			5. Przynależność administracyjna województwo dolnośląskie powiat polkowicki gmina Radwanice
			6. Formy ochrony
			7. Opracowanie karty adresowej (autor, data i podpis) Joanna Walkowiak Daniel Wiśniewski 08.10.2015 r.

GEZ	KARTA ADRESOWA ZABYTKU NIERUCHOMEGO		3. Miejscowość
1. Nazwa OBORA	2. Czas powstania 2 poł. XIX w.	DROŻYNA	
8. Fotografia z opisem wskazującym orientację albo mapa z zaznaczonym stanowiskiem archeologicznym 			4. Adres Drożyna 12 59-160 Radwanice nr ewid. dz. 32/5
			5. Przynależność administracyjna województwo dolnośląskie powiat polkowicki gmina Radwanice
			6. Formy ochrony
			7. Opracowanie karty adresowej (autor, data i podpis) Joanna Walkowiak Daniel Wiśniewski 08.10.2015 r.

GEZ	KARTA ADRESOWA ZABYTKU NIERUCHOMEGO		3. Miejscowość
1. Nazwa BUDYNEK MIESZKALNO – GOSPODARCZY		2. Czas powstania poł. XIX w.	JAKUBÓW
8. Fotografia z opisem wskazującym orientację albo mapa z zaznaczonym stanowiskiem archeologicznym 			4. Adres Jakubów 5 59-160 Radwanice nr ewid. dz. 95/4
			5. Przynależność administracyjna województwo dolnośląskie powiat polkowicki gmina Radwanice
			6. Formy ochrony MPZP – Uchwała Nr XII/60/08
			7. Opracowanie karty adresowej (autor, data i podpis) Joanna Walkowiak Daniel Wiśniewski 08.10.2015 r.

GEZ	KARTA ADRESOWA ZABYTKU NIERUCHOMEGO		3. Miejscowość
1. Nazwa BUDYNEK MIESZKALNY		2. Czas powstania 1 poł. XIX w.	JAKUBÓW
8. Fotografia z opisem wskazującym orientację albo mapa z zaznaczonym stanowiskiem archeologicznym 			4. Adres Jakubów 6 59-160 Radwanice nr ewid. dz. 131/1
			5. Przynależność administracyjna województwo dolnośląskie powiat polkowicki gmina Radwanice
			6. Formy ochrony MPZP – Uchwała Nr XII/60/08
			7. Opracowanie karty adresowej (autor, data i podpis) Joanna Walkowiak Daniel Wiśniewski 08.10.2015 r.

GEZ	KARTA ADRESOWA ZABYTKU NIERUCHOMEGO		3. Miejscowość
1. Nazwa BUDYNEK MIESZKALNY		2. Czas powstania pocz. XIX w.	JAKUBÓW
8. Fotografia z opisem wskazującym orientację albo mapa z zaznaczonym stanowiskiem archeologicznym 			4. Adres Jakubów 21 59-160 Radwanice nr ewid. dz. 37/5, 37/6
			5. Przynależność administracyjna województwo dolnośląskie powiat polkowicki gmina Radwanice
			6. Formy ochrony MPZP – Uchwała Nr XII/60/08
			7. Opracowanie karty adresowej (autor, data i podpis) Joanna Walkowiak Daniel Wiśniewski 08.10.2015 r.

GEZ	KARTA ADRESOWA ZABYTKU NIERUCHOMEGO		3. Miejscowość
1. Nazwa BUDYNEK MIESZKALNY		2. Czas powstania poł. XIX w.	JAKUBÓW
8. Fotografia z opisem wskazującym orientację albo mapa z zaznaczonym stanowiskiem archeologicznym 			4. Adres Jakubów 27 59-160 Radwanice nr ewid. dz. 36/1
			5. Przynależność administracyjna województwo dolnośląskie powiat polkowicki gmina Radwanice
			6. Formy ochrony MPZP – Uchwała Nr XII/60/08
			7. Opracowanie karty adresowej (autor, data i podpis) Joanna Walkowiak Daniel Wiśniewski 08.10.2015 r.

GEZ	KARTA ADRESOWA ZABYTKU NIERUCHOMEGO		3. Miejscowość
1. Nazwa BUDYNEK MIESZKALNY		2. Czas powstania poł. XIX w.	JAKUBÓW
8. Fotografia z opisem wskazującym orientację albo mapa z zaznaczonym stanowiskiem archeologicznym 			4. Adres Jakubów 31 59-160 Radwanice nr ewid. dz. 33/3, 33/4
			5. Przynależność administracyjna województwo dolnośląskie powiat polkowicki gmina Radwanice
			6. Formy ochrony MPZP – Uchwała Nr XII/60/08
			7. Opracowanie karty adresowej (autor, data i podpis) Joanna Wałkowiak Daniel Wiśniewski 08.10.2015 r.

GEZ	KARTA ADRESOWA ZABYTKU NIERUCHOMEGO		3. Miejscowość
1. Nazwa PAŁAC, OB. BUDYNEK MIESZKALNY		2. Czas powstania k. XIX w.	KŁĘBANOWICE
8. Fotografia z opisem wskazującym orientację albo mapa z zaznaczonym stanowiskiem archeologicznym			4. Adres Kłębanowice 1 59-160 Radwanice nr ewid. dz. 206/9
			5. Przynależność administracyjna województwo dolnośląskie powiat polkowicki gmina Radwanice
			6. Formy ochrony MPZP – Uchwała Nr XII/60/08
			7. Opracowanie karty adresowej (autor, data i podpis) Joanna Wałkowiak Daniel Wiśniewski 08.10.2015 r.

GEZ	KARTA ADRESOWA ZABYTKU NIERUCHOMEGO		3. Miejscowość
1. Nazwa STODOŁA		2. Czas powstania pocz. XX w.	KŁĘBANOWICE
8. Fotografia z opisem wskazującym orientację albo mapa z zaznaczonym stanowiskiem archeologicznym			4. Adres
			<p>Kłębanowice (przy nr 13) 59-160 Radwanice nr ewid. dz. 104/1</p>
			<p>5. Przynależność administracyjna</p> <p>województwo dolnośląskie</p> <p>powiat polkowicki</p> <p>gmina Radwanice</p>
			<p>6. Formy ochrony</p> <p>MPZP – Uchwała Nr XII/60/08</p>
			<p>7. Opracowanie karty adresowej (autor, data i podpis) Joanna Walkowiak Daniel Wiśniewski 08.10.2015 r.</p>

GEZ	KARTA ADRESOWA ZABYTKU NIERUCHOMEGO		3. Miejscowość
1. Nazwa BUDYNEK MIESZKALNY		2. Czas powstania XIX / XX w.	KŁĘBANOWICE
8. Fotografia z opisem wskazującym orientację albo mapa z zaznaczonym stanowiskiem archeologicznym			4. Adres
			Kłębanowice 17 59-160 Radwanice nr ewid. dz. 102/3
			5. Przynależność administracyjna
6. Formy ochrony			MPZP – Uchwała Nr XII/60/08
7. Opracowanie karty adresowej (autor, data i podpis)			Joanna Walkowiak Daniel Wiśniewski 08.10.2015 r.

GEZ	KARTA ADRESOWA ZABYTKU NIERUCHOMEGO		3. Miejscowość
1. Nazwa STODOŁA		2. Czas powstania pocz. XX w.	KŁĘBANOWICE
8. Fotografia z opisem wskazującym orientację albo mapa z zaznaczonym stanowiskiem archeologicznym 			4. Adres Kłębanowice (przy nr 17) 59-160 Radwanice nr ewid. dz. 102/3
			5. Przynależność administracyjna województwo dolnośląskie powiat polkowicki gmina Radwanice
			6. Formy ochrony MPZP – Uchwała Nr XII/60/08
			7. Opracowanie karty adresowej (autor, data i podpis) Joanna Walkowiak Daniel Wiśniewski 08.10.2015 r.

GEZ	KARTA ADRESOWA ZABYTKU NIERUCHOMEGO		3. Miejscowość
1. Nazwa BUDYNEK MIESZKALNY		2. Czas powstania k. XIX w.	KŁĘBANOWICE
8. Fotografia z opisem wskazującym orientację albo mapa z zaznaczonym stanowiskiem archeologicznym 			4. Adres Kłębanowice 23 59-160 Radwanice nr ewid. dz. 122
			5. Przynależność administracyjna województwo dolnośląskie powiat polkowicki gmina Radwanice
			6. Formy ochrony MPZP – Uchwała Nr XII/60/08
			7. Opracowanie karty adresowej (autor, data i podpis) Joanna Walkowiak Daniel Wiśniewski 08.10.2015 r.

GEZ	KARTA ADRESOWA ZABYTKU NIERUCHOMEGO		3. Miejscowość
1. Nazwa BUDYNEK MIESZKALNY	2. Czas powstania k. XIX w.	KŁĘBANOWICE	
8. Fotografia z opisem wskazującym orientację albo mapa z zaznaczonym stanowiskiem archeologicznym 			4. Adres Kłębanowice 24 59-160 Radwanice nr ewid. dz. 121/1
			5. Przynależność administracyjna województwo dolnośląskie powiat polkowicki gmina Radwanice
			6. Formy ochrony MPZP – Uchwała Nr XII/60/08
			7. Opracowanie karty adresowej (autor, data i podpis) Joanna Walkowiak Daniel Wiśniewski 08.10.2015 r.

GEZ	KARTA ADRESOWA ZABYTKU NIERUCHOMEGO		3. Miejscowość
1. Nazwa BUDYNEK MIESZKALNO - GOSPODARCZY		2. Czas powstania XIX / XX w.	KŁĘBANOWICE
8. Fotografia z opisem wskazującym orientację albo mapa z zaznaczonym stanowiskiem archeologicznym 			4. Adres Kłębanowice 26 59-160 Radwanice nr ewid. dz. 93/2
			5. Przynależność administracyjna województwo dolnośląskie powiat polkowicki gmina Radwanice
			6. Formy ochrony MPZP – Uchwała Nr XII/60/08
			7. Opracowanie karty adresowej (autor, data i podpis) Joanna Walkowiak Daniel Wiśniewski 08.10.2015 r.

GEZ	KARTA ADRESOWA ZABYTKU NIERUCHOMEGO		3. Miejscowość
1. Nazwa BUDYNEK MIESZKALNY	2. Czas powstania k. XIX w.	KŁĘBANOWICE	
8. Fotografia z opisem wskazującym orientację albo mapa z zaznaczonym stanowiskiem archeologicznym 			4. Adres Kłębanowice 28 59-160 Radwanice nr ewid. dz. 92/1 5. Przynależność administracyjna województwo dolnośląskie powiat polkowicki gmina Radwanice 6. Formy ochrony MPZP – Uchwała Nr XII/60/08 7. Opracowanie karty adresowej (autor, data i podpis) Joanna Walkowiak Daniel Wiśniewski 08.10.2015 r.

GEZ	KARTA ADRESOWA ZABYTKU NIERUCHOMEGO		3. Miejscowość		
1. Nazwa BUDYNEK MIESZKALNY		2. Czas powstania 2 poł. XIX w.	KŁĘBANOWICE		
8. Fotografia z opisem wskazującym orientację albo mapa z zaznaczonym stanowiskiem archeologicznym			4. Adres		
			Kłębanowice 34 59-160 Radwanice nr ewid. dz. 119/2		
			5. Przynależność administracyjna województwo dolnośląskie powiat polkowicki gmina Radwanice		
			6. Formy ochrony MPZP – Uchwała Nr XII/60/08		
7. Opracowanie karty adresowej (autor, data i podpis) Joanna Walkowiak Daniel Wiśniewski 08.10.2015 r.					

GEZ	KARTA ADRESOWA ZABYTKU NIERUCHOMEGO		3. Miejscowość
1. Nazwa TEREN POUMENTARNY		2. Czas powstania ok. 1910 r.	LIPIN
8. Fotografia z opisem wskazującym orientację albo mapa z zaznaczonym stanowiskiem archeologicznym			4. Adres
			Lipin (poza wsią) 59-160 Radwanice nr ewid. dz. 159 (dla obrębu Radwanice)
			5. Przynależność administracyjna województwo dolnośląskie powiat polkowicki gmina Radwanice
			6. Formy ochrony MPZP – Uchwała Nr XXXIII/182/02
			7. Opracowanie karty adresowej (autor, data i podpis) Joanna Walkowiak Daniel Wiśniewski 08.10.2015 r.

GEZ	KARTA ADRESOWA ZABYTKU NIERUCHOMEGO		3. Miejscowość
1. Nazwa BUDYNEK MIESZKALNY	2. Czas powstania 4 ćw. XIX w.	LIPIN	
8. Fotografia z opisem wskazującym orientację albo mapa z zaznaczonym stanowiskiem archeologicznym 			4. Adres Lipin 4a (d. 4/1) 59-160 Radwanice nr ewid. dz. 204/2
			5. Przynależność administracyjna województwo dolnośląskie powiat polkowicki gmina Radwanice
			6. Formy ochrony
			7. Opracowanie karty adresowej (autor, data i podpis) Joanna Walkowiak Daniel Wiśniewski 08.10.2015 r.

GEZ	KARTA ADRESOWA ZABYTKU NIERUCHOMEGO		3. Miejscowość
1. Nazwa BUDYNEK MIESZKALNY		2. Czas powstania 2 poł. XIX w.	LIPIN
8. Fotografia z opisem wskazującym orientację albo mapa z zaznaczonym stanowiskiem archeologicznym			4. Adres Lipin 12 59-160 Radwanice nr ewid. dz. 183
			5. Przynależność administracyjna województwo dolnośląskie powiat polkowicki gmina Radwanice
			6. Formy ochrony
			7. Opracowanie karty adresowej (autor, data i podpis) Joanna Walkowiak Daniel Wiśniewski 08.10.2015 r.

GEZ	KARTA ADRESOWA ZABYTKU NIERUCHOMEGO		3. Miejscowość
1. Nazwa MUR CMENTARZA PRZYKOŚCIELNEGO		2. Czas powstania do XVIII w.	ŁAGOSZÓW WIELKI
8. Fotografia z opisem wskazującym orientację albo mapa z zaznaczonym stanowiskiem archeologicznym 			4. Adres Łagoszów Wielki 59-160 Radwanice nr ewid. dz. 298
			5. Przynależność administracyjna województwo dolnośląskie powiat polkowicki gmina Radwanice
			6. Formy ochrony MPZP – Uchwała Nr XII/60/08
			7. Opracowanie karty adresowej (autor, data i podpis) Joanna Walkowiak Daniel Wiśniewski 08.10.2015 r.

GEZ	KARTA ADRESOWA ZABYTKU NIERUCHOMEGO		3. Miejscowość
1. Nazwa CMENTARZ PRAWOSŁAWNY		2. Czas powstania ok. 1910 r.	ŁAGOSZÓW WIELKI
8. Fotografia z opisem wskazującym orientację albo mapa z zaznaczonym stanowiskiem archeologicznym			4. Adres Łagoszów Wielki 59-160 Radwanice nr ewid. dz. 390
			5. Przynależność administracyjna województwo dolnośląskie powiat polkowicki gmina Radwanice
			6. Formy ochrony MPZP – Uchwała Nr XII/60/08
			7. Opracowanie karty adresowej (autor, data i podpis) Joanna Wałkowiak Daniel Wiśniewski 08.10.2015 r.

GEZ	KARTA ADRESOWA ZABYTKU NIERUCHOMEGO		3. Miejscowość
1. Nazwa ZESPÓŁ DWORSKI		2. Czas powstania XIX / XX w.	ŁAGOSZÓW WIELKI
8. Fotografia z opisem wskazującym orientację albo mapa z zaznaczonym stanowiskiem archeologicznym 			4. Adres Łagoszów Wielki 59-160 Radwanice nr ewid. dz. 521/3, 521/6, 521/7, 521/11, 521/12
			5. Przynależność administracyjna województwo dolnośląskie powiat polkowicki gmina Radwanice
			6. Formy ochrony MPZP – Uchwała Nr XII/60/08
			7. Opracowanie karty adresowej (autor, data i podpis) Joanna Walkowiak Daniel Wiśniewski 08.10.2015 r.

GEZ

KARTA ADRESOWA ZABYTKU NIERUCHOMEGO

3. Miejscowość

ŁAGOSZÓW WIELKI

1. Nazwa

DWÓR, OB. BUDYNEK MIESZKALNY

2. Czas powstania

1 poł. XIX w.

8. Fotografia z opisem wskazującym orientację albo mapa z zaznaczonym stanowiskiem archeologicznym



4. Adres

Łagoszów Wielki 14
59-160 Radwanice
nr ewid. dz. 521/6

5. Przynależność administracyjna

województwo
dolnośląskie

powiat
polkowicki

gmina
Radwanice

6. Formy ochrony

MPZP – Uchwała Nr XII/60/08

7. Opracowanie karty adresowej (autor, data i podpis)

Joanna Walkowiak
Daniel Wiśniewski
08.10.2015 r.

GEZ	KARTA ADRESOWA ZABYTKU NIERUCHOMEGO		3. Miejscowość
1. Nazwa OBORA I, OB. BIURO ZAKŁADU		2. Czas powstania 2 poł. XIX w.	ŁAGOSZÓW WIELKI
8. Fotografia z opisem wskazującym orientację albo mapa z zaznaczonym stanowiskiem archeologicznym 			4. Adres Łagoszów Wielki 14a 59-160 Radwanice nr ewid. dz. 521/3
			5. Przynależność administracyjna województwo dolnośląskie powiat polkowicki gmina Radwanice
			6. Formy ochrony MPZP – Uchwała Nr XII/60/08
			7. Opracowanie karty adresowej (autor, data i podpis) Joanna Walkowiak Daniel Wiśniewski 08.10.2015 r.

GEZ	KARTA ADRESOWA ZABYTKU NIERUCHOMEGO		3. Miejscowość
1. Nazwa OBORA II, OB. MAGAZYN ZAKŁADU		2. Czas powstania k. XIX w.	ŁAGOSZÓW WIELKI
8. Fotografia z opisem wskazującym orientację albo mapa z zaznaczonym stanowiskiem archeologicznym			4. Adres
			Łagoszów Wielki 14a 59-160 Radwanice nr ewid. dz. 521/3
			6. Formy ochrony MPZP – Uchwała Nr XII/60/08
			7. Opracowanie karty adresowej (autor, data i podpis) Joanna Walkowiak Daniel Wiśniewski 08.10.2015 r.

GEZ	KARTA ADRESOWA ZABYTKU NIERUCHOMEGO		3. Miejscowość
1. Nazwa BUDYNEK GOSPODARCZY		2. Czas powstania pocz. XX w.	ŁAGOSZÓW WIELKI
8. Fotografia z opisem wskazującym orientację albo mapa z zaznaczonym stanowiskiem archeologicznym 			4. Adres Łagoszów Wielki 14 59-160 Radwanice nr ewid. dz. 521/7
			5. Przynależność administracyjna województwo dolnośląskie powiat polkowicki gmina Radwanice
			6. Formy ochrony MPZP – Uchwała Nr XII/60/08
			7. Opracowanie karty adresowej (autor, data i podpis) Joanna Walkowiak Daniel Wiśniewski 08.10.2015 r.

GEZ

KARTA ADRESOWA ZABYTKU NIERUCHOMEGO

3. Miejscowość

ŁAGOSZÓW WIELKI

1. Nazwa

**BUDYNEK MIESZKALNY, OB. BUDYNEK
MIESZKALNO - GOSPODARCZY**

2. Czas powstania

2 poł. XIX w.

8. Fotografia z opisem wskazującym orientację albo mapa z zaznaczonym stanowiskiem archeologicznym



4. Adres

Łagoszów Wielki 1
59-160 Radwanice
nr ewid. dz. 128/1

5. Przynależność administracyjna

województwo
dolnośląskie

powiat
polkowicki

gmina
Radwanice

6. Formy ochrony

MPZP – Uchwała Nr XII/60/08

7. Opracowanie karty adresowej (autor, data i podpis)

Joanna Walkowiak
Daniel Wiśniewski
08.10.2015 r.

GEZ	KARTA ADRESOWA ZABYTKU NIERUCHOMEGO		3. Miejscowość
1. Nazwa BUDYNEK MIESZKALNO - GOSPODARCZY		2. Czas powstania 2 poł. XIX w.	ŁAGOSZÓW WIELKI
8. Fotografia z opisem wskazującym orientację albo mapa z zaznaczonym stanowiskiem archeologicznym 			4. Adres Łagoszów Wielki 4 59-160 Radwanice nr ewid. dz. 131
			5. Przynależność administracyjna województwo dolnośląskie powiat polkowicki gmina Radwanice
			6. Formy ochrony MPZP – Uchwała Nr XII/60/08
			7. Opracowanie karty adresowej (autor, data i podpis) Joanna Walkowiak Daniel Wiśniewski 08.10.2015 r.

GEZ

KARTA ADRESOWA ZABYTKU NIERUCHOMEGO

3. Miejscowość

ŁAGOSZÓW WIELKI

1. Nazwa

BUDYNEK MIESZKALNO - GOSPODARCZY

2. Czas powstania

2 poł. XIX w.

8. Fotografia z opisem wskazującym orientację albo mapa z zaznaczonym stanowiskiem archeologicznym



4. Adres

Łagoszów Wielki 6
59-160 Radwanice
nr ewid. dz. 134/3

5. Przynależność administracyjna

województwo
dolnośląskie

powiat
polkowicki

gmina
Radwanice

6. Formy ochrony

MPZP – Uchwała Nr XII/60/08

7. Opracowanie karty adresowej (autor, data i podpis)

Joanna Walkowiak
Daniel Wiśniewski
08.10.2015 r.

GEZ	KARTA ADRESOWA ZABYTKU NIERUCHOMEGO		3. Miejscowość
1. Nazwa BUDYNEK MIESZKALNY		2. Czas powstania 2 poł. XIX w.	ŁAGOSZÓW WIELKI
8. Fotografia z opisem wskazującym orientację albo mapa z zaznaczonym stanowiskiem archeologicznym 			4. Adres Łagoszów Wielki 15 59-160 Radwanice nr ewid. dz. 168
			5. Przynależność administracyjna województwo dolnośląskie powiat polkowicki gmina Radwanice
			6. Formy ochrony MPZP – Uchwała Nr XII/60/08
			7. Opracowanie karty adresowej (autor, data i podpis) Joanna Walkowiak Daniel Wiśniewski 08.10.2015 r.

GEZ	KARTA ADRESOWA ZABYTKU NIERUCHOMEGO		3. Miejscowość
1. Nazwa BUDYNEK MIESZKALNO - GOSPODARCZY		2. Czas powstania 2 poł. XIX w.	ŁAGOSZÓW WIELKI
8. Fotografia z opisem wskazującym orientację albo mapa z zaznaczonym stanowiskiem archeologicznym			4. Adres Łagoszów Wielki 18 59-160 Radwanice nr ewid. dz. 171/1
			5. Przynależność administracyjna województwo dolnośląskie powiat polkowicki gmina Radwanice
			6. Formy ochrony MPZP – Uchwała Nr XII/60/08
			7. Opracowanie karty adresowej (autor, data i podpis) Joanna Walkowiak Daniel Wiśniewski 08.10.2015 r.

GEZ	KARTA ADRESOWA ZABYTKU NIERUCHOMEGO		3. Miejscowość
1. Nazwa BUDYNEK MIESZKALNO – GOSPODARCZY, OB. BUDYNEK MIESZKALNY		2. Czas powstania k. XIX w.	ŁAGOSZÓW WIELKI
8. Fotografia z opisem wskazującym orientację albo mapa z zaznaczonym stanowiskiem archeologicznym 			4. Adres Łagoszów Wielki 19 59-160 Radwanice nr ewid. dz. 172/1
			5. Przynależność administracyjna województwo dolnośląskie powiat polkowicki gmina Radwanice
			6. Formy ochrony MPZP – Uchwała Nr XII/60/08
			7. Opracowanie karty adresowej (autor, data i podpis) Joanna Walkowiak Daniel Wiśniewski 08.10.2015 r.

GEZ	KARTA ADRESOWA ZABYTKU NIERUCHOMEGO		3. Miejscowość
1. Nazwa BUDYNEK MIESZKALNY, OB. BUDYNEK MIESZKALNY I ŚWIETLICA WIEJSKA		2. Czas powstania 1 poł. XIX w.	ŁAGOSZÓW WIELKI
8. Fotografia z opisem wskazującym orientację albo mapa z zaznaczonym stanowiskiem archeologicznym 			4. Adres Łagoszów Wielki 21, 21a 59-160 Radwanice nr ewid. dz. 244/1, 244/10
			5. Przynależność administracyjna województwo dolnośląskie powiat polkowicki gmina Radwanice
			6. Formy ochrony MPZP – Uchwała Nr XII/60/08
			7. Opracowanie karty adresowej (autor, data i podpis) Joanna Walkowiak Daniel Wiśniewski 08.10.2015 r.

GEZ	KARTA ADRESOWA ZABYTKU NIERUCHOMEGO		3. Miejscowość
1. Nazwa BUDYNEK MIESZKALNY, OB. BUDYNEK MIESZKALNO - GOSPODARCZY		2. Czas powstania 2 poł. XIX w.	ŁAGOSZÓW WIELKI
8. Fotografia z opisem wskazującym orientację albo mapa z zaznaczonym stanowiskiem archeologicznym 			4. Adres Łagoszów Wielki 27 59-160 Radwanice nr ewid. dz. 251/4
			5. Przynależność administracyjna województwo dolnośląskie powiat polkowicki gmina Radwanice
			6. Formy ochrony MPZP – Uchwała Nr XII/60/08
			7. Opracowanie karty adresowej (autor, data i podpis) Joanna Walkowiak Daniel Wiśniewski 08.10.2015 r.

GEZ	KARTA ADRESOWA ZABYTKU NIERUCHOMEGO		3. Miejscowość
1. Nazwa BUDYNEK MIESZKALNY		2. Czas powstania k. XIX w.	ŁAGOSZÓW WIELKI
8. Fotografia z opisem wskazującym orientację albo mapa z zaznaczonym stanowiskiem archeologicznym 			4. Adres Łagoszów Wielki 29 59-160 Radwanice nr ewid. dz. 254/3
			5. Przynależność administracyjna województwo dolnośląskie powiat polkowicki gmina Radwanice
			6. Formy ochrony MPZP – Uchwała Nr XII/60/08
			7. Opracowanie karty adresowej (autor, data i podpis) Joanna Walkowiak Daniel Wiśniewski 08.10.2015 r.

GEZ	KARTA ADRESOWA ZABYTKU NIERUCHOMEGO		3. Miejscowość
1. Nazwa BUDYNEK MIESZKALNY		2. Czas powstania 2 poł. XIX w.	ŁAGOSZÓW WIELKI
8. Fotografia z opisem wskazującym orientację albo mapa z zaznaczonym stanowiskiem archeologicznym 			4. Adres Łagoszów Wielki 32 59-160 Radwanice nr ewid. dz. 296
			5. Przynależność administracyjna województwo dolnośląskie powiat polkowicki gmina Radwanice
			6. Formy ochrony MPZP – Uchwała Nr XII/60/08
			7. Opracowanie karty adresowej (autor, data i podpis) Joanna Walkowiak Daniel Wiśniewski 08.10.2015 r.

GEZ	KARTA ADRESOWA ZABYTKU NIERUCHOMEGO		3. Miejscowość
1. Nazwa BUDYNEK MIESZKALNO – GOSPODARCZY, OB. BUDYNEK MIESZKALNO - HANDLOWY		2. Czas powstania 2 poł. XIX w.	ŁAGOSZÓW WIELKI
8. Fotografia z opisem wskazującym orientację albo mapa z zaznaczonym stanowiskiem archeologicznym			4. Adres
			<p>Łagoszów Wielki 47 59-160 Radwanice nr ewid. dz. 322, 323</p>
			5. Przynależność administracyjna
6. Formy ochrony			<p>MPZP – Uchwała Nr XII/60/08</p>
7. Opracowanie karty adresowej (autor, data i podpis)			<p>Joanna Walkowiak Daniel Wiśniewski 08.10.2015 r.</p>

GEZ	KARTA ADRESOWA ZABYTKU NIERUCHOMEGO		3. Miejscowość
1. Nazwa BUDYNEK MIESZKALNY, OB. BUDYNEK MIESZKALNO - GOSPODARCZY		2. Czas powstania 2 poł. XIX w.	ŁAGOSZÓW WIELKI
8. Fotografia z opisem wskazującym orientację albo mapa z zaznaczonym stanowiskiem archeologicznym 			4. Adres Łagoszów Wielki 53 59-160 Radwanice nr ewid. dz. 358/1
			5. Przynależność administracyjna województwo dolnośląskie powiat polkowicki gmina Radwanice
			6. Formy ochrony MPZP – Uchwała Nr XII/60/08
			7. Opracowanie karty adresowej (autor, data i podpis) Joanna Walkowiak Daniel Wiśniewski 08.10.2015 r.

GEZ	KARTA ADRESOWA ZABYTKU NIERUCHOMEGO		3. Miejscowość
1. Nazwa BUDYNEK MIESZKALNO - GOSPODARCZY		2. Czas powstania 2 poł. XIX w.	ŁAGOSZÓW WIELKI
8. Fotografia z opisem wskazującym orientację albo mapa z zaznaczonym stanowiskiem archeologicznym 			4. Adres Łagoszów Wielki 55 59-160 Radwanice nr ewid. dz. 360
			5. Przynależność administracyjna województwo dolnośląskie powiat polkowicki gmina Radwanice
			6. Formy ochrony MPZP – Uchwała Nr XII/60/08
			7. Opracowanie karty adresowej (autor, data i podpis) Joanna Walkowiak Daniel Wiśniewski 08.10.2015 r.

GEZ	KARTA ADRESOWA ZABYTKU NIERUCHOMEGO		3. Miejscowość
1. Nazwa STODOŁA	2. Czas powstania pocz. XX w.	ŁAGOSZÓW WIELKI	
8. Fotografia z opisem wskazującym orientację albo mapa z zaznaczonym stanowiskiem archeologicznym 			4. Adres Łagoszów Wielki 55 59-160 Radwanice nr ewid. dz. 360 5. Przynależność administracyjna województwo dolnośląskie powiat polkowicki gmina Radwanice 6. Formy ochrony MPZP – Uchwała Nr XII/60/08 7. Opracowanie karty adresowej (autor, data i podpis) Joanna Walkowiak Daniel Wiśniewski 08.10.2015 r.

GEZ	KARTA ADRESOWA ZABYTKU NIERUCHOMEGO		3. Miejscowość
1. Nazwa BUDYNEK MIESZKALNO – GOSPODARCZY, OB. BUDYNEK MIESZKALNY		2. Czas powstania XIX / XX w.	ŁAGOSZÓW WIELKI
8. Fotografia z opisem wskazującym orientację albo mapa z zaznaczonym stanowiskiem archeologicznym 			4. Adres Łagoszów Wielki 56 59-160 Radwanice nr ewid. dz. 361/2
			5. Przynależność administracyjna województwo dolnośląskie powiat polkowicki gmina Radwanice
			6. Formy ochrony MPZP – Uchwała Nr XII/60/08
			7. Opracowanie karty adresowej (autor, data i podpis) Joanna Walkowiak Daniel Wiśniewski 08.10.2015 r.

GEZ	KARTA ADRESOWA ZABYTKU NIERUCHOMEGO		3. Miejscowość
1. Nazwa SZKOŁA, OB. BUDYNEK MIESZKALNY		2. Czas powstania k. XIX w.	ŁAGOSZÓW WIELKI
8. Fotografia z opisem wskazującym orientację albo mapa z zaznaczonym stanowiskiem archeologicznym 			4. Adres Łagoszów Wielki 62 59-160 Radwanice nr ewid. dz. 396/1, 396/2
			5. Przynależność administracyjna województwo dolnośląskie powiat polkowicki gmina Radwanice
			6. Formy ochrony MPZP – Uchwała Nr XII/60/08
			7. Opracowanie karty adresowej (autor, data i podpis) Joanna Walkowiak Daniel Wiśniewski 08.10.2015 r.

GEZ

KARTA ADRESOWA ZABYTKU NIERUCHOMEGO

3. Miejscowość

ŁAGOSZÓW WIELKI

1. Nazwa

BUDYNEK MIESZKALNO - GOSPODARCZY

2. Czas powstania

k. XIX w.

8. Fotografia z opisem wskazującym orientację albo mapa z zaznaczonym stanowiskiem archeologicznym



4. Adres

Łagoszów Wielki 63
59-160 Radwanice
nr ewid. dz. 397/1

5. Przynależność administracyjna

województwo
dolnośląskie

powiat
polkowicki

gmina
Radwanice

6. Formy ochrony

MPZP – Uchwała Nr XII/60/08

7. Opracowanie karty adresowej (autor, data i podpis)

Joanna Walkowiak
Daniel Wiśniewski
08.10.2015 r.

GEZ	KARTA ADRESOWA ZABYTKU NIERUCHOMEGO		3. Miejscowość
1. Nazwa BUDYNEK MIESZKALNY	2. Czas powstania k. XIX w.	ŁAGOSZÓW WIELKI	
8. Fotografia z opisem wskazującym orientację albo mapa z zaznaczonym stanowiskiem archeologicznym 			4. Adres Łagoszów Wielki 70 59-160 Radwanice nr ewid. dz. 51/1 5. Przynależność administracyjna województwo dolnośląskie powiat polkowicki gmina Radwanice 6. Formy ochrony MPZP – Uchwała Nr XII/60/08 7. Opracowanie karty adresowej (autor, data i podpis) Joanna Walkowiak Daniel Wiśniewski 08.10.2015 r.

GEZ	KARTA ADRESOWA ZABYTKU NIERUCHOMEGO		3. Miejscowość
1. Nazwa BUDYNEK MIESZKALNY, OB. BUDYNEK MIESZKALNO - GOSPODARCZY		2. Czas powstania XIX / XX w.	NOWA KUŹNIA
8. Fotografia z opisem wskazującym orientację albo mapa z zaznaczonym stanowiskiem archeologicznym 			4. Adres Nowa Kuźnia 5 59-160 Radwanice nr ewid. dz. 135/3
			5. Przynależność administracyjna województwo dolnośląskie powiat polkowicki gmina Radwanice
			6. Formy ochrony
			7. Opracowanie karty adresowej (autor, data i podpis) Joanna Walkowiak Daniel Wiśniewski 08.10.2015 r.

GEZ	KARTA ADRESOWA ZABYTKU NIERUCHOMEGO		3. Miejscowość
1. Nazwa BUDYNEK MIESZKALNY		2. Czas powstania k. XIX w.	NOWA KUŹNIA
8. Fotografia z opisem wskazującym orientację albo mapa z zaznaczonym stanowiskiem archeologicznym 			4. Adres Nowa Kuźnia 8 59-160 Radwanice nr ewid. dz. 217/3
			5. Przynależność administracyjna województwo dolnośląskie powiat polkowicki gmina Radwanice
			6. Formy ochrony
			7. Opracowanie karty adresowej (autor, data i podpis) Joanna Walkowiak Daniel Wiśniewski 08.10.2015 r.

GEZ	KARTA ADRESOWA ZABYTKU NIERUCHOMEGO		3. Miejscowość
1. Nazwa BUDYNEK MIESZKALNY		2. Czas powstania k. XIX w.	NOWA KUŹNIA
8. Fotografia z opisem wskazującym orientację albo mapa z zaznaczonym stanowiskiem archeologicznym			4. Adres
			Nowa Kuźnia 9 59-160 Radwanice nr ewid. dz. 218/5
			5. Przynależność administracyjna
6. Formy ochrony			
7. Opracowanie karty adresowej (autor, data i podpis)			Joanna Walkowiak Daniel Wiśniewski 08.10.2015 r.

GEZ

KARTA ADRESOWA ZABYTKU NIERUCHOMEGO

3. Miejscowość

1. Nazwa

BUDYNEK MIESZKALNY

2. Czas powstania

4 ćw. XIX w.

NOWA KUŹNIA

8. Fotografia z opisem wskazującym orientację albo mapa z zaznaczonym stanowiskiem archeologicznym



4. Adres

Nowa Kuźnia 10
59-160 Radwanice
nr ewid. dz. 220/1

5. Przynależność administracyjna

województwo
dolnośląskie

powiat
polkowicki


gmina
Radwanice

6. Formy ochrony

7. Opracowanie karty adresowej (autor, data i podpis)

Joanna Walkowiak
Daniel Wiśniewski
08.10.2015 r.


GEZ	KARTA ADRESOWA ZABYTKU NIERUCHOMEGO		3. Miejscowość
1. Nazwa BUDYNEK MIESZKALNY, OB. BUDYNEK MIESZKALNO - GOSPODARCZY		2. Czas powstania k. XIX w.	NOWA KUŹNIA
8. Fotografia z opisem wskazującym orientację albo mapa z zaznaczonym stanowiskiem archeologicznym 			4. Adres Nowa Kuźnia 17 59-160 Radwanice nr ewid. dz. 198
			5. Przynależność administracyjna województwo dolnośląskie powiat polkowicki gmina Radwanice
			6. Formy ochrony
			7. Opracowanie karty adresowej (autor, data i podpis) Joanna Walkowiak Daniel Wiśniewski 08.10.2015 r.

GEZ	KARTA ADRESOWA ZABYTKU NIERUCHOMEGO		3. Miejscowość
1. Nazwa BUDYNEK MIESZKALNY	2. Czas powstania 4 ćw. XIX w.	NOWA KUŹNIA	
8. Fotografia z opisem wskazującym orientację albo mapa z zaznaczonym stanowiskiem archeologicznym 			4. Adres Nowa Kuźnia 49 59-160 Radwanice nr ewid. dz. 147
			5. Przynależność administracyjna województwo dolnośląskie powiat polkowicki gmina Radwanice
			6. Formy ochrony
			7. Opracowanie karty adresowej (autor, data i podpis) Joanna Walkowiak Daniel Wiśniewski 08.10.2015 r.

GEZ	KARTA ADRESOWA ZABYTKU NIERUCHOMEGO		3. Miejscowość
1. Nazwa BUDYNEK MIESZKALNO - GOSPODARCZY		2. Czas powstania 4 ćw. XIX w.	NOWY DWÓR
8. Fotografia z opisem wskazującym orientację albo mapa z zaznaczonym stanowiskiem archeologicznym 			4. Adres Nowy Dwór 5 59-160 Radwanice nr ewid. dz. 51/1
			5. Przynależność administracyjna województwo dolnośląskie powiat polkowicki gmina Radwanice
			6. Formy ochrony
			7. Opracowanie karty adresowej (autor, data i podpis) Joanna Walkowiak Daniel Wiśniewski 08.10.2015 r.

GEZ	KARTA ADRESOWA ZABYTKU NIERUCHOMEGO		3. Miejscowość
1. Nazwa BUDYNEK MIESZKALNO - GOSPODARCZY		2. Czas powstania 4 ćw. XIX w.	NOWY DWÓR
8. Fotografia z opisem wskazującym orientację albo mapa z zaznaczonym stanowiskiem archeologicznym 			4. Adres Nowy Dwór 9 59-160 Radwanice nr ewid. dz. 46/2
			5. Przynależność administracyjna województwo dolnośląskie powiat polkowicki gmina Radwanice
			6. Formy ochrony
			7. Opracowanie karty adresowej (autor, data i podpis) Joanna Walkowiak Daniel Wiśniewski 08.10.2015 r.

GEZ	KARTA ADRESOWA ZABYTKU NIERUCHOMEGO		3. Miejscowość
1. Nazwa BUDYNEK MIESZKALNY		2. Czas powstania k. XIX w.	NOWY DWÓR
8. Fotografia z opisem wskazującym orientację albo mapa z zaznaczonym stanowiskiem archeologicznym 			4. Adres Nowy Dwór 11 59-160 Radwanice nr ewid. dz. 25/1
			5. Przynależność administracyjna województwo dolnośląskie powiat polkowicki gmina Radwanice
			6. Formy ochrony
			7. Opracowanie karty adresowej (autor, data i podpis) Joanna Walkowiak Daniel Wiśniewski 08.10.2015 r.

GEZ	KARTA ADRESOWA ZABYTKU NIERUCHOMEGO		3. Miejscowość
1. Nazwa BUDYNEK MIESZKALNY		2. Czas powstania 2. poł. XIX w.	NOWY DWÓR
8. Fotografia z opisem wskazującym orientację albo mapa z zaznaczonym stanowiskiem archeologicznym 			4. Adres Nowy Dwór 16 59-160 Radwanice nr ewid. dz. 31/1 5. Przynależność administracyjna województwo dolnośląskie powiat polkowicki gmina Radwanice 6. Formy ochrony 7. Opracowanie karty adresowej (autor, data i podpis) Joanna Walkowiak Daniel Wiśniewski 08.10.2015 r.


GEZ	KARTA ADRESOWA ZABYTKU NIERUCHOMEGO		3. Miejscowość
1. Nazwa TEREN POCMENTARNY		2. Czas powstania ok. 1910 r.	RADWANICE
8. Fotografia z opisem wskazującym orientację albo mapa z zaznaczonym stanowiskiem archeologicznym 			4. Adres Radwanice 59-160 Radwanice nr ewid. dz. 288
			5. Przynależność administracyjna województwo dolnośląskie powiat polkowicki gmina Radwanice
			6. Formy ochrony
			7. Opracowanie karty adresowej (autor, data i podpis) Joanna Walkowiak Daniel Wiśniewski 08.10.2015 r.

GEZ	KARTA ADRESOWA ZABYTKU NIERUCHOMEGO		3. Miejscowość
1. Nazwa BUDYNEK MIESZKALNY, OB. BUDYNEK MIESZKALNY I BANK		2. Czas powstania 1865 r.	RADWANICE
8. Fotografia z opisem wskazującym orientację albo mapa z zaznaczonym stanowiskiem archeologicznym 			4. Adres Radwanice ul. Głogowska 45 59-160 Radwanice nr ewid. dz. 183/3
			5. Przynależność administracyjna województwo dolnośląskie powiat polkowicki gmina Radwanice
			6. Formy ochrony MPZP – Uchwała Nr XII/60/08
			7. Opracowanie karty adresowej (autor, data i podpis) Joanna Wałkowiak Daniel Wiśniewski 08.10.2015 r.


GEZ	KARTA ADRESOWA ZABYTKU NIERUCHOMEGO		3. Miejscowość
1. Nazwa BUDYNEK MIESZKALNY ZE SKLEPAMI		2. Czas powstania 2 poł. XIX w.	RADWANICE
8. Fotografia z opisem wskazującym orientację albo mapa z zaznaczonym stanowiskiem archeologicznym 			4. Adres Radwanice, ul. Głogowska 53/1, 53/2 59-160 Radwanice nr ewid. dz. 230/8, 230/12
			5. Przynależność administracyjna województwo dolnośląskie powiat polkowicki gmina Radwanice
			6. Formy ochrony MPZP – Uchwała Nr XXXIII/182/02
			7. Opracowanie karty adresowej (autor, data i podpis) Joanna Walkowiak Daniel Wiśniewski 08.10.2015 r.

GEZ	KARTA ADRESOWA ZABYTKU NIERUCHOMEGO		3. Miejscowość
1. Nazwa BUDYNEK MIESZKALNY		2. Czas powstania XVIII / XX w.	RADWANICE
8. Fotografia z opisem wskazującym orientację albo mapa z zaznaczonym stanowiskiem archeologicznym 			4. Adres Radwanice, ul. Głogowska 57 59-160 Radwanice nr ewid. dz. 244/1
			5. Przynależność administracyjna województwo dolnośląskie powiat polkowicki gmina Radwanice
			6. Formy ochrony MPZP – Uchwała Nr XXXIII/182/02
			7. Opracowanie karty adresowej (autor, data i podpis) Joanna Walkowiak Daniel Wiśniewski 08.10.2015 r.

GEZ	KARTA ADRESOWA ZABYTKU NIERUCHOMEGO		3. Miejscowość
1. Nazwa BUDYNEK MIESZKALNO - GOSPODARCZY		2. Czas powstania XIX / XX w.	RADWANICE
8. Fotografia z opisem wskazującym orientację albo mapa z zaznaczonym stanowiskiem archeologicznym 			4. Adres Radwanice ul. Parkowa 11 59-160 Radwanice nr ewid. dz. 176/6
			5. Przynależność administracyjna województwo dolnośląskie powiat polkowicki gmina Radwanice
			6. Formy ochrony MPZP – Uchwała Nr XXXIII/182/02
			7. Opracowanie karty adresowej (autor, data i podpis) Joanna Wałkowiak Daniel Wiśniewski 08.10.2015 r.

GEZ	KARTA ADRESOWA ZABYTKU NIERUCHOMEGO		3. Miejscowość
1. Nazwa BUDYNEK MIESZKALNY	2. Czas powstania k. XIX w.	RADWANICE	
8. Fotografia z opisem wskazującym orientację albo mapa z zaznaczonym stanowiskiem archeologicznym			4. Adres Radwanice ul. Parkowa 15 59-160 Radwanice nr ewid. dz. 207/4, 207/5, 207/6 5. Przynależność administracyjna województwo dolnośląskie powiat polkowicki gmina Radwanice 6. Formy ochrony MPZP – Uchwała Nr XXXIII/182/02 7. Opracowanie karty adresowej (autor, data i podpis) Joanna Walkowiak Daniel Wiśniewski 08.10.2015 r.
			

GEZ	KARTA ADRESOWA ZABYTKU NIERUCHOMEGO		3. Miejscowość
1. Nazwa BUDYNEK MIESZKALNY		2. Czas powstania k. XIX w.	RADWANICE
8. Fotografia z opisem wskazującym orientację albo mapa z zaznaczonym stanowiskiem archeologicznym 			4. Adres Radwanice ul. Przemysłowa 9 59-160 Radwanice nr ewid. dz. 226/1
			5. Przynależność administracyjna województwo dolnośląskie powiat polkowicki gmina Radwanice
			6. Formy ochrony MPZP – Uchwała Nr XXXIII/182/02
			7. Opracowanie karty adresowej (autor, data i podpis) Joanna Walkowiak Daniel Wiśniewski 08.10.2015 r.


GEZ	KARTA ADRESOWA ZABYTKU NIERUCHOMEGO		3. Miejscowość
1. Nazwa OBORA	2. Czas powstania 1884 r.	RADWANICE	
8. Fotografia z opisem wskazującym orientację albo mapa z zaznaczonym stanowiskiem archeologicznym			4. Adres Radwanice ul. Przemysłowa 29 59-160 Radwanice nr ewid. dz. 187 5. Przynależność administracyjna województwo dolnośląskie powiat polkowicki gmina Radwanice 6. Formy ochrony MPZP – Uchwała Nr XXXIII/182/02 7. Opracowanie karty adresowej (autor, data i podpis) Joanna Walkowiak Daniel Wiśniewski 08.10.2015 r.
			

GEZ	KARTA ADRESOWA ZABYTKU NIERUCHOMEGO		3. Miejscowość
1. Nazwa STODOŁA		2. Czas powstania XIX/XX w.	RADWANICE
8. Fotografia z opisem wskazującym orientację albo mapa z zaznaczonym stanowiskiem archeologicznym 			4. Adres Radwanice ul. Przemysłowa 29 59-160 Radwanice nr ewid. dz. 187
			5. Przynależność administracyjna województwo dolnośląskie powiat polkowicki gmina Radwanice
			6. Formy ochrony MPZP – Uchwała Nr XXXIII/182/02
			7. Opracowanie karty adresowej (autor, data i podpis) Joanna Walkowiak Daniel Wiśniewski 08.10.2015 r.

GEZ	KARTA ADRESOWA ZABYTKU NIERUCHOMEGO		3. Miejscowość
1. Nazwa STODOŁA	2. Czas powstania XIX/XX w.	RADWANICE	
8. Fotografia z opisem wskazującym orientację albo mapa z zaznaczonym stanowiskiem archeologicznym 			4. Adres Radwanice ul. Przemysłowa 26 59-160 Radwanice nr ewid. dz. 114/2
			5. Przynależność administracyjna województwo dolnośląskie powiat polkowicki gmina Radwanice
			6. Formy ochrony MPZP – Uchwała Nr XXXIII/182/02
			7. Opracowanie karty adresowej (autor, data i podpis) Joanna Wałkowiak Daniel Wiśniewski 08.10.2015 r.

GEZ	KARTA ADRESOWA ZABYTKU NIERUCHOMEGO		3. Miejscowość
1. Nazwa BUDYNEK MIESZKALNY	2. Czas powstania 1928 r.	RADWANICE	
8. Fotografia z opisem wskazującym orientację albo mapa z zaznaczonym stanowiskiem archeologicznym 			4. Adres Radwanice ul. Przemysłowa 37, 37a 59-160 Radwanice nr ewid. dz. 102/6
			5. Przynależność administracyjna województwo dolnośląskie powiat polkowicki gmina Radwanice
			6. Formy ochrony MPZP – Uchwała Nr XXXIII/182/02
			7. Opracowanie karty adresowej (autor, data i podpis) Joanna Walkowiak Daniel Wiśniewski 08.10.2015 r.

GEZ	KARTA ADRESOWA ZABYTKU NIERUCHOMEGO		3. Miejscowość
1. Nazwa STODOŁA	2. Czas powstania k. XIX w.	RADWANICE	
8. Fotografia z opisem wskazującym orientację albo mapa z zaznaczonym stanowiskiem archeologicznym 			4. Adres Radwanice ul. Przemysłowa 43 59-160 Radwanice nr ewid. dz. 100/3
			5. Przynależność administracyjna województwo dolnośląskie powiat polkowicki gmina Radwanice
			6. Formy ochrony MPZP – Uchwała Nr XXXIII/182/02
			7. Opracowanie karty adresowej (autor, data i podpis) Joanna Wałkowiak Daniel Wiśniewski 08.10.2015 r.

GEZ	KARTA ADRESOWA ZABYTKU NIERUCHOMEGO		3. Miejscowość
1. Nazwa DWÓR, OB. BUDYNEK MIESZKALNY		2. Czas powstania pocz. XX w.	RADWANICE
8. Fotografia z opisem wskazującym orientację albo mapa z zaznaczonym stanowiskiem archeologicznym 			4. Adres Radwanice ul. Przemysłowa 45 59-160 Radwanice nr ewid. dz. 94/18
			5. Przynależność administracyjna województwo dolnośląskie powiat polkowicki gmina Radwanice
			6. Formy ochrony MPZP – Uchwała Nr XXXIII/182/02
			7. Opracowanie karty adresowej (autor, data i podpis) Joanna Walkowiak Daniel Wiśniewski 08.10.2015 r.

GEZ	KARTA ADRESOWA ZABYTKU NIERUCHOMEGO		3. Miejscowość
1. Nazwa OBORA	2. Czas powstania k. XIX w.	RADWANICE	
8. Fotografia z opisem wskazującym orientację albo mapa z zaznaczonym stanowiskiem archeologicznym			4. Adres
			Radwanice ul. Przemysłowa 47 59-160 Radwanice nr ewid. dz. 67/1
			6. Formy ochrony MPZP – Uchwała Nr XXXIII/182/02
			7. Opracowanie karty adresowej (autor, data i podpis) Joanna Walkowiak Daniel Wiśniewski 08.10.2015 r.

GEZ	KARTA ADRESOWA ZABYTKU NIERUCHOMEGO		3. Miejscowość
1. Nazwa STODOŁA		2. Czas powstania k. XIX w.	RADWANICE
8. Fotografia z opisem wskazującym orientację albo mapa z zaznaczonym stanowiskiem archeologicznym			4. Adres Radwanice ul. Przemysłowa 47 59-160 Radwanice nr ewid. dz. 67/1
			5. Przynależność administracyjna województwo dolnośląskie powiat polkowicki gmina Radwanice
			6. Formy ochrony MPZP – Uchwała Nr XXXIII/182/02
			7. Opracowanie karty adresowej (autor, data i podpis) Joanna Walkowiak Daniel Wiśniewski 08.10.2015 r.

GEZ	KARTA ADRESOWA ZABYTKU NIERUCHOMEGO		3. Miejscowość
1. Nazwa BUDYNEK MIESZKALNY		2. Czas powstania poł. XIX w.	RADWANICE
8. Fotografia z opisem wskazującym orientację albo mapa z zaznaczonym stanowiskiem archeologicznym 			4. Adres Radwanice ul. Przemysłowa 59 59-160 Radwanice nr ewid. dz. 86/1
			5. Przynależność administracyjna województwo dolnośląskie powiat polkowicki gmina Radwanice
			6. Formy ochrony MPZP – Uchwała Nr XXXIII/182/02
			7. Opracowanie karty adresowej (autor, data i podpis) Joanna Walkowiak Daniel Wiśniewski 08.10.2015 r.

GEZ	KARTA ADRESOWA ZABYTKU NIERUCHOMEGO		3. Miejscowość
1. Nazwa BUDYNEK MIESZKALNY		2. Czas powstania XIX / XX w.	RADWANICE
8. Fotografia z opisem wskazującym orientację albo mapa z zaznaczonym stanowiskiem archeologicznym 			4. Adres Radwanice ul. Spadzista 2, 2a, 2b 59-160 Radwanice nr ewid. dz. 382/2, 383
			5. Przynależność administracyjna województwo dolnośląskie powiat polkowicki gmina Radwanice
			6. Formy ochrony MPZP – Uchwała Nr XXXIII/182/02
			7. Opracowanie karty adresowej (autor, data i podpis) Joanna Walkowiak Daniel Wiśniewski 08.10.2015 r.

GEZ	KARTA ADRESOWA ZABYTKU NIERUCHOMEGO		3. Miejscowość
1. Nazwa OBORA		2. Czas powstania XIX / XX w.	RADWANICE
8. Fotografia z opisem wskazującym orientację albo mapa z zaznaczonym stanowiskiem archeologicznym			4. Adres
			Radwanice ul. Spadzista 2, 2a, 2b 59-160 Radwanice nr ewid. dz. 383
			5. Przynależność administracyjna województwo dolnośląskie powiat polkowicki gmina Radwanice
			6. Formy ochrony MPZP – Uchwała Nr XXXIII/182/02
			7. Opracowanie karty adresowej (autor, data i podpis) Joanna Walkowiak Daniel Wiśniewski 08.10.2015 r.

GEZ	KARTA ADRESOWA ZABYTKU NIERUCHOMEGO		3. Miejscowość
1. Nazwa BUDYNEK MIESZKALNO - GOSPODARCZY		2. Czas powstania XIX / XX w.	RADWANICE
8. Fotografia z opisem wskazującym orientację albo mapa z zaznaczonym stanowiskiem archeologicznym 			4. Adres Radwanice ul. Spadzista 3, 5 59-160 Radwanice nr ewid. dz. 346, 347
			5. Przynależność administracyjna województwo dolnośląskie powiat polkowicki gmina Radwanice
			6. Formy ochrony MPZP – Uchwała Nr XXXIII/182/02
			7. Opracowanie karty adresowej (autor, data i podpis) Joanna Walkowiak Daniel Wiśniewski 08.10.2015 r.


GEZ	KARTA ADRESOWA ZABYTKU NIERUCHOMEGO		3. Miejscowość
1. Nazwa BUDYNEK MIESZKALNO – GOSPODARCZY, OB. BUDYNEK MIESZKALNY		2. Czas powstania XIX / XX w.	RADWANICE
8. Fotografia z opisem wskazującym orientację albo mapa z zaznaczonym stanowiskiem archeologicznym 			4. Adres Radwanice ul. Spadzista 7 59-160 Radwanice nr ewid. dz. 348/1
			5. Przynależność administracyjna województwo dolnośląskie powiat polkowicki gmina Radwanice
			6. Formy ochrony MPZP – Uchwała Nr XXXIII/182/02
			7. Opracowanie karty adresowej (autor, data i podpis) Joanna Walkowiak Daniel Wiśniewski 08.10.2015 r.

GEZ	KARTA ADRESOWA ZABYTKU NIERUCHOMEGO		3. Miejscowość
1. Nazwa BUDYNEK MIESZKALNY	2. Czas powstania k. XIX w.	RADWANICE	
8. Fotografia z opisem wskazującym orientację albo mapa z zaznaczonym stanowiskiem archeologicznym 			4. Adres Radwanice ul. Szkolna 12 59-160 Radwanice nr ewid. dz. 264/1, 264/2 5. Przynależność administracyjna województwo dolnośląskie powiat polkowicki gmina Radwanice 6. Formy ochrony MPZP – Uchwała Nr XXXIII/182/02 7. Opracowanie karty adresowej (autor, data i podpis) Joanna Walkowiak Daniel Wiśniewski 08.10.2015 r.

GEZ	KARTA ADRESOWA ZABYTKU NIERUCHOMEGO		3. Miejscowość
1. Nazwa STODOŁA		2. Czas powstania pocz. XX w.	RADWANICE
8. Fotografia z opisem wskazującym orientację albo mapa z zaznaczonym stanowiskiem archeologicznym 			4. Adres Radwanice ul. Szkolna 21 59-160 Radwanice nr ewid. dz. 208/1
			5. Przynależność administracyjna województwo dolnośląskie powiat polkowicki gmina Radwanice
			6. Formy ochrony MPZP – Uchwała Nr XXXIII/182/02
			7. Opracowanie karty adresowej (autor, data i podpis) Joanna Walkowiak Daniel Wiśniewski 08.10.2015 r.

GEZ	KARTA ADRESOWA ZABYTKU NIERUCHOMEGO		3. Miejscowość
1. Nazwa CMENTARZ PARAFIALNY		2. Czas powstania ok. 1870 r.	SIEROSZOWICE
8. Fotografia z opisem wskazującym orientację albo mapa z zaznaczonym stanowiskiem archeologicznym 			4. Adres Sieroszowice 59-160 Radwanice nr ewid. dz. 341 5. Przynależność administracyjna województwo dolnośląskie powiat polkowicki gmina Radwanice 6. Formy ochrony MPZP – Uchwała Nr XVIII/84/12 7. Opracowanie karty adresowej (autor, data i podpis) Joanna Walkowiak Daniel Wiśniewski 08.10.2015 r.

GEZ	KARTA ADRESOWA ZABYTKU NIERUCHOMEGO		3. Miejscowość
1. Nazwa ZESPÓŁ FOLWARCZNY		2. Czas powstania XIX / XX w.	SIEROSZOWICE
8. Fotografia z opisem wskazującym orientację albo mapa z zaznaczonym stanowiskiem archeologicznym 			4. Adres Sieroszowice 59-160 Radwanice nr ewid. dz. 9/10
			5. Przynależność administracyjna województwo dolnośląskie powiat polkowicki gmina Radwanice
			6. Formy ochrony MPZP – Uchwała Nr XVIII/84/12
			7. Opracowanie karty adresowej (autor, data i podpis) Joanna Walkowiak Daniel Wiśniewski 08.10.2015 r.

GEZ	KARTA ADRESOWA ZABYTKU NIERUCHOMEGO		3. Miejscowość
1. Nazwa BUDYNEK MIESZKALNY	2. Czas powstania XIX / XX w.	SIEROSZOWICE	
8. Fotografia z opisem wskazującym orientację albo mapa z zaznaczonym stanowiskiem archeologicznym 			4. Adres Sieroszowice 59-160 Radwanice nr ewid. dz. 9/10
			5. Przynależność administracyjna województwo dolnośląskie powiat polkowicki gmina Radwanice
			6. Formy ochrony MPZP – Uchwała Nr XVIII/84/12
			7. Opracowanie karty adresowej (autor, data i podpis) Joanna Walkowiak Daniel Wiśniewski 08.10.2015 r.

GEZ	KARTA ADRESOWA ZABYTKU NIERUCHOMEGO		3. Miejscowość
1. Nazwa OBORA		2. Czas powstania XIX / XX w.	SIEROSZOWICE
8. Fotografia z opisem wskazującym orientację albo mapa z zaznaczonym stanowiskiem archeologicznym 			4. Adres Sieroszowice 59-160 Radwanice nr ewid. dz. 9/10
			5. Przynależność administracyjna województwo dolnośląskie powiat polkowicki gmina Radwanice
			6. Formy ochrony MPZP – Uchwała Nr XVIII/84/12
			7. Opracowanie karty adresowej (autor, data i podpis) Joanna Wałkowiak Daniel Wiśniewski 08.10.2015 r.

GEZ	KARTA ADRESOWA ZABYTKU NIERUCHOMEGO		3. Miejscowość		
1. Nazwa	2. Czas powstania	SIEROSZOWICE			
KURNIK	XIX / XX w.				
8. Fotografia z opisem wskazującym orientację albo mapa z zaznaczonym stanowiskiem archeologicznym			4. Adres		
			<p>Sieroszowice 59-160 Radwanice nr ewid. dz. 9/10</p>		
			5. Przynależność administracyjna		
			<p>województwo dolnośląskie</p> <p>powiat polkowicki</p> <p>gmina Radwanice</p>		
			6. Formy ochrony		
			7. Opracowanie karty adresowej (autor, data i podpis)		
			<p>Joanna Walkowiak Daniel Wiśniewski 08.10.2015 r.</p>		

GEZ	KARTA ADRESOWA ZABYTKU NIERUCHOMEGO		3. Miejscowość
1. Nazwa BUDYNEK MIESZKALNO – GOSPODARCZY, OB. BUDYNEK MIESZKALNY		2. Czas powstania pocz. XX w.	SIEROSZOWICE
8. Fotografia z opisem wskazującym orientację albo mapa z zaznaczonym stanowiskiem archeologicznym			4. Adres
			Sieroszowice 5 59-160 Radwanice nr ewid. dz. 115/1
			5. Przynależność administracyjna województwo dolnośląskie powiat polkowicki gmina Radwanice
			6. Formy ochrony MPZP – Uchwała Nr XVIII/84/12
			7. Opracowanie karty adresowej (autor, data i podpis) Joanna Walkowiak Daniel Wiśniewski 08.10.2015 r.

GEZ

KARTA ADRESOWA ZABYTKU NIERUCHOMEGO

3. Miejscowość

SIEROSZOWICE

1. Nazwa

BUDYNEK MIESZKALNO - GOSPODARCZY

2. Czas powstania

3 ćw. XIX w.

8. Fotografia z opisem wskazującym orientację albo mapa z zaznaczonym stanowiskiem archeologicznym



4. Adres

Sieroszowice 28
59-160 Radwanice
nr ewid. dz. 168

5. Przynależność administracyjna

województwo
dolnośląskie

powiat
polkowicki

gmina
Radwanice

6. Formy ochrony

MPZP – Uchwała Nr XVIII/84/12

7. Opracowanie karty adresowej (autor, data i podpis)

Joanna Walkowiak
Daniel Wiśniewski
08.10.2015 r.

GEZ	KARTA ADRESOWA ZABYTKU NIERUCHOMEGO		3. Miejscowość
1. Nazwa BUDYNEK MIESZKALNY		2. Czas powstania 3 ćw. XIX w.	SIEROSZOWICE
8. Fotografia z opisem wskazującym orientację albo mapa z zaznaczonym stanowiskiem archeologicznym			4. Adres
			Sieroszowice 29 59-160 Radwanice nr ewid. dz. 167
			5. Przynależność administracyjna
			województwo dolnośląskie powiat polkowicki gmina Radwanice
			6. Formy ochrony
			MPZP – Uchwała Nr XVIII/84/12
			7. Opracowanie karty adresowej (autor, data i podpis)
			Joanna Walkowiak Daniel Wiśniewski 08.10.2015 r.

GEZ	KARTA ADRESOWA ZABYTKU NIERUCHOMEGO		3. Miejscowość
1. Nazwa BUDYNEK MIESZKALNY	2. Czas powstania k. XIX w.	SIEROSZOWICE	
8. Fotografia z opisem wskazującym orientację albo mapa z zaznaczonym stanowiskiem archeologicznym 			4. Adres Sieroszowice 32 59-160 Radwanice nr ewid. dz. 163
			5. Przynależność administracyjna województwo dolnośląskie powiat polkowicki gmina Radwanice
			6. Formy ochrony MPZP – Uchwała Nr XVIII/84/12
			7. Opracowanie karty adresowej (autor, data i podpis) Joanna Walkowiak Daniel Wiśniewski 08.10.2015 r.

GEZ	KARTA ADRESOWA ZABYTKU NIERUCHOMEGO		3. Miejscowość
1. Nazwa BUDYNEK MIESZKALNO – GOSPODARCZY, OB. BUDYNEK MIESZKALNY		2. Czas powstania k. XIX w.	SIEROSZOWICE
8. Fotografia z opisem wskazującym orientację albo mapa z zaznaczonym stanowiskiem archeologicznym 			4. Adres Sieroszowice 40 59-160 Radwanice nr ewid. dz. 122/4
			5. Przynależność administracyjna województwo dolnośląskie powiat polkowicki gmina Radwanice
			6. Formy ochrony MPZP – Uchwała Nr XVIII/84/12
			7. Opracowanie karty adresowej (autor, data i podpis) Joanna Walkowiak Daniel Wiśniewski 08.10.2015 r.

GEZ	KARTA ADRESOWA ZABYTKU NIERUCHOMEGO		3. Miejscowość
1. Nazwa BUDYNEK MIESZKALNO – GOSPODARCZY, OB. BUDYNEK MIESZKALNY		2. Czas powstania 4 ćw. XIX w.	SIEROSZOWICE
8. Fotografia z opisem wskazującym orientację albo mapa z zaznaczonym stanowiskiem archeologicznym 			4. Adres Sieroszowice 42 59-160 Radwanice nr ewid. dz. 124/1
			5. Przynależność administracyjna województwo dolnośląskie powiat polkowicki gmina Radwanice
			6. Formy ochrony MPZP – Uchwała Nr XVIII/84/12
			7. Opracowanie karty adresowej (autor, data i podpis) Joanna Walkowiak Daniel Wiśniewski 08.10.2015 r.

GEZ	KARTA ADRESOWA ZABYTKU NIERUCHOMEGO		3. Miejscowość
1. Nazwa OBORA	2. Czas powstania pocz. XX w.	SIEROSZOWICE	
8. Fotografia z opisem wskazującym orientację albo mapa z zaznaczonym stanowiskiem archeologicznym 			4. Adres Sieroszowice (przy 44) 59-160 Radwanice nr ewid. dz. 125/2 5. Przynależność administracyjna województwo dolnośląskie powiat polkowicki gmina Radwanice 6. Formy ochrony MPZP – Uchwała Nr XVIII/84/12 7. Opracowanie karty adresowej (autor, data i podpis) Joanna Wałkowiak Daniel Wiśniewski 08.10.2015 r.

GEZ	KARTA ADRESOWA ZABYTKU NIERUCHOMEGO		3. Miejscowość			
1. Nazwa	2. Czas powstania	SIEROSZOWICE				
OBORA	4 ćw. XIX w.					
8. Fotografia z opisem wskazującym orientację albo mapa z zaznaczonym stanowiskiem archeologicznym			4. Adres			
			<p>Sieroszowice 55 59-160 Radwanice nr ewid. dz. 207/1</p>			
			5. Przynależność administracyjna			<p>województwo dolnośląskie</p> <p>powiat polkowicki</p> <p>gmina Radwanice</p>
			6. Formy ochrony			<p>MPZP – Uchwała Nr XVIII/84/12</p>
7. Opracowanie karty adresowej (autor, data i podpis)			<p>Joanna Walkowiak Daniel Wiśniewski 08.10.2015 r.</p>			