



KARTY ARCHEOLOGICZNE GEZ GMINY RADWANICE:

Buczyna, Drożów, Jakubów, Kłębanowice, Lipin,
Łagoszów Wielki, Nowa Kuźnia, Nowy Dwór,
Przesieczna, Radwanice, Sieroszowice

GEZ

KARTA ADRESOWA ZABYTKU NIERUCHOMEGO

3. Miejscowość

1. Nazwa

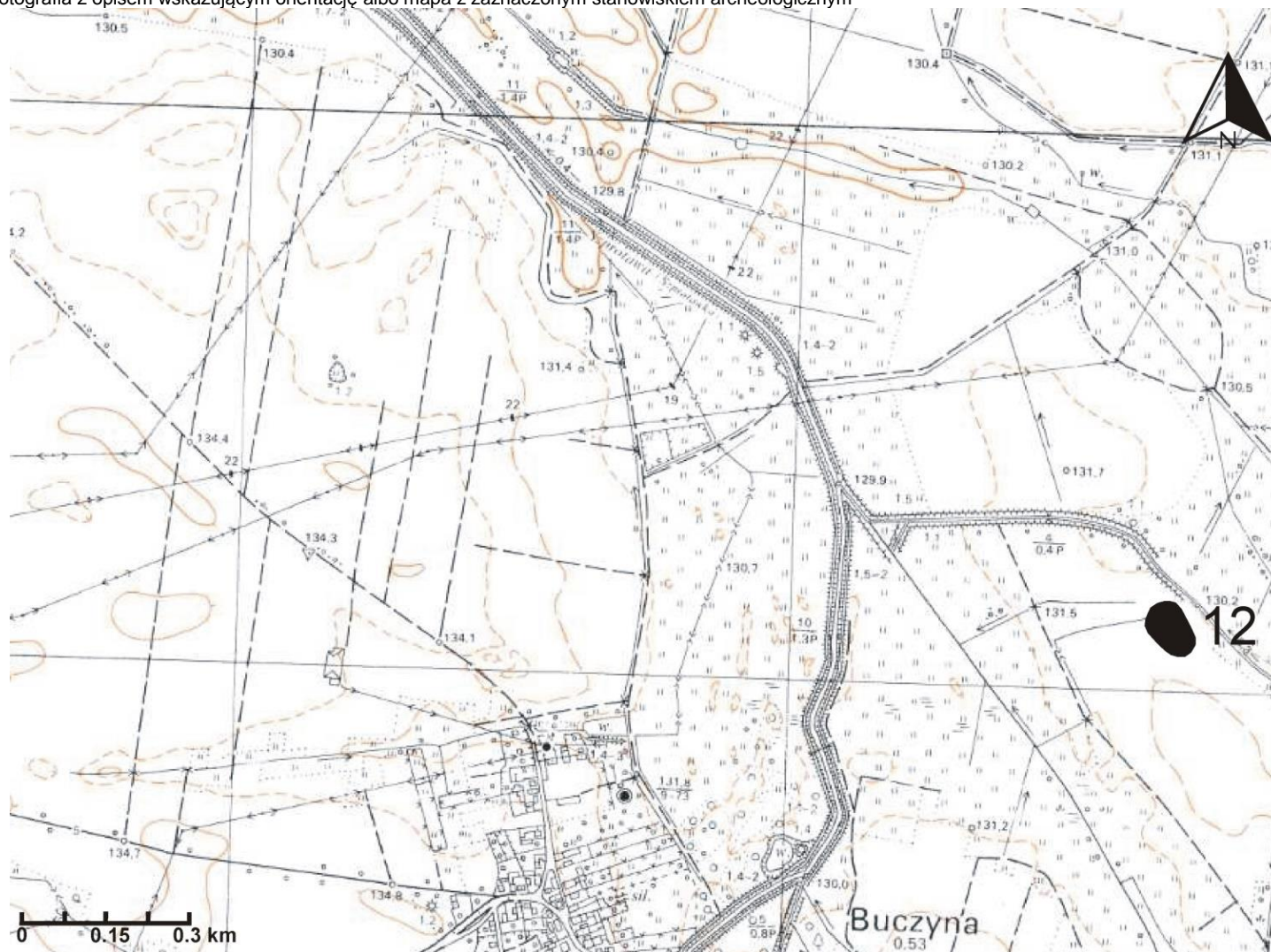
STANOWISKO ARCHEOLOGICZNE

2. Czas powstania

ślad osadnictwa – kultura łużycka
osada – epoka kamienia

BUCZYNA

8. Fotografia z opisem wskazującym orientację albo mapa z zaznaczonym stanowiskiem archeologicznym



4. Adres

Nr obszaru AZP 70-18

Nr stanowiska na obszarze 12

Nr stanowiska w miejscowości 1

5. Przynależność administracyjna

województwo
dolnośląskie

powiat
połkowicki

gmina
Radwanice

6. Formy ochrony

7. Opracowanie karty adresowej (autor, data i podpis)

Joanna Walkowiak

Daniel Wiśniewski

08.10.2015 r.

GEZ

KARTA ADRESOWA ZABYTKU NIERUCHOMEGO

3. Miejscowość

1. Nazwa

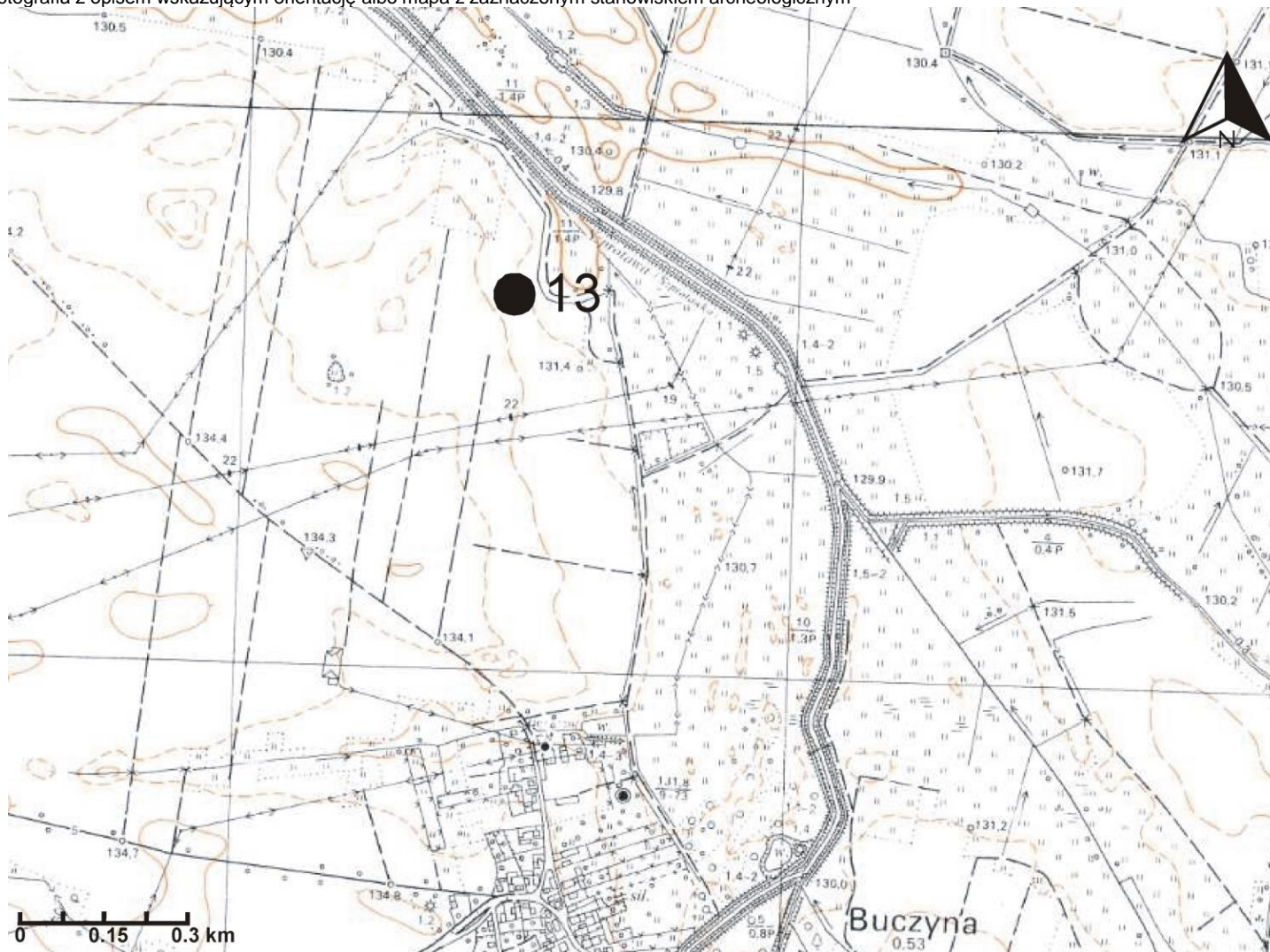
STANOWISKO ARCHEOLOGICZNE

2. Czas powstania

śląd osadnictwa – pradzieje
śląd osadnictwa – późne średniowiecze
punkt osadniczy – kultura łużycka

BUCZYNA

8. Fotografia z opisem wskazującym orientację albo mapa z zaznaczonym stanowiskiem archeologicznym



4. Adres

Nr obszaru AZP 70-18

Nr stanowiska na obszarze 13

Nr stanowiska w miejscowości 2

5. Przynależność administracyjna

województwo
dolnośląskie

powiat
połkowicki

gmina
Radwanice

6. Formy ochrony

7. Opracowanie karty adresowej (autor, data i podpis)
Joanna Walkowiak
Daniel Wiśniewski
08.10.2015 r.

GEZ

KARTA ADRESOWA ZABYTKU NIERUCHOMEGO

3. Miejscowość

1. Nazwa

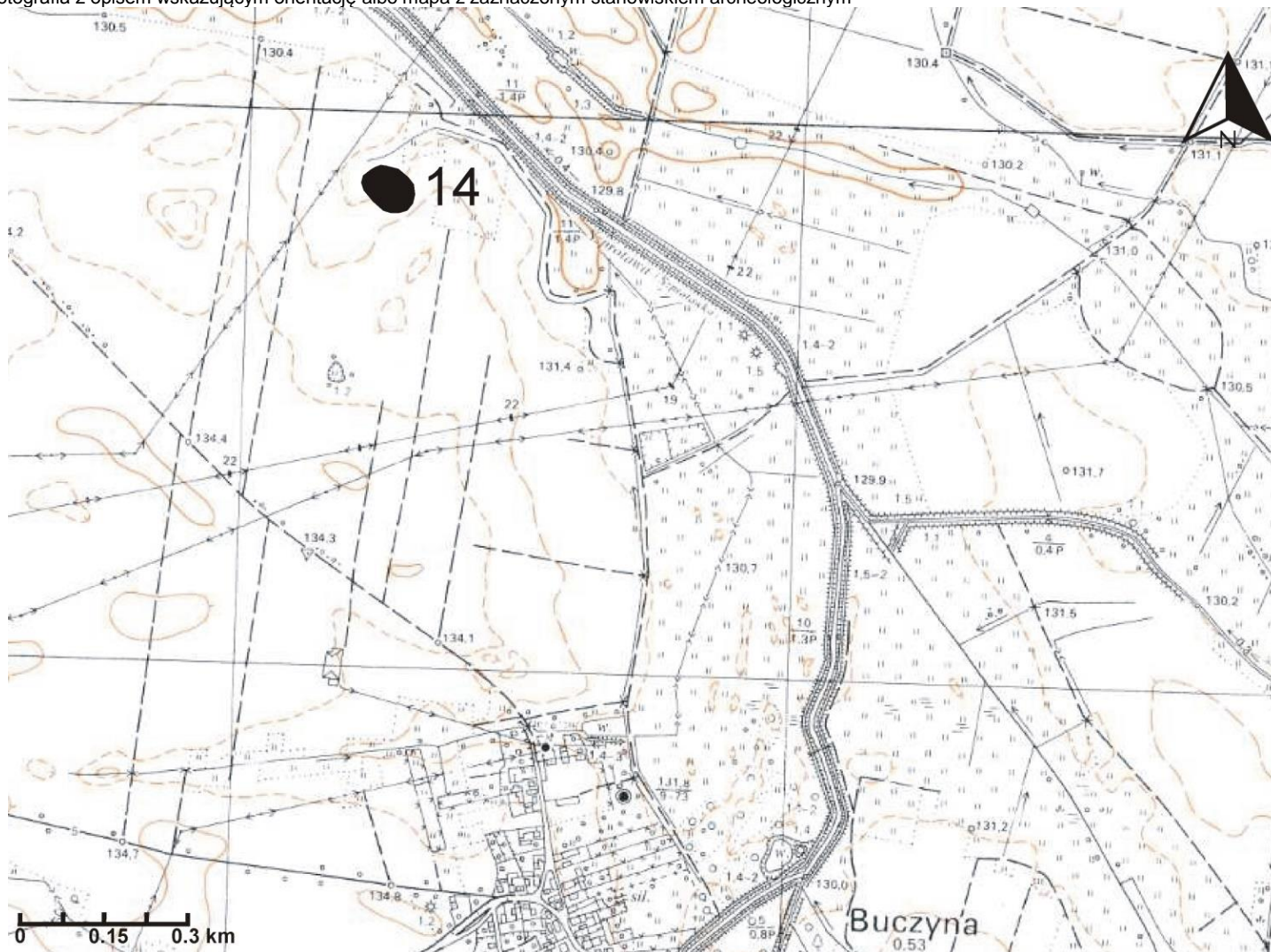
STANOWISKO ARCHEOLOGICZNE

2. Czas powstania

śląd osadnictwa – późne średniowiecze
osada – kultura łużycka
śląd osadnictwa – epoka kamienia

BUCZYNA

8. Fotografia z opisem wskazującym orientację albo mapa z zaznaczonym stanowiskiem archeologicznym



4. Adres

Nr obszaru AZP 70-18

Nr stanowiska na obszarze 14

Nr stanowiska w miejscowości 3

5. Przynależność administracyjna

województwo
dolnośląskie

powiat
połkowicki

gmina
Radwanice

6. Formy ochrony

7. Opracowanie karty adresowej (autor, data i podpis)
Joanna Walkowiak
Daniel Wiśniewski
08.10.2015 r.

GEZ

KARTA ADRESOWA ZABYTKU NIERUCHOMEGO

3. Miejscowość

1. Nazwa

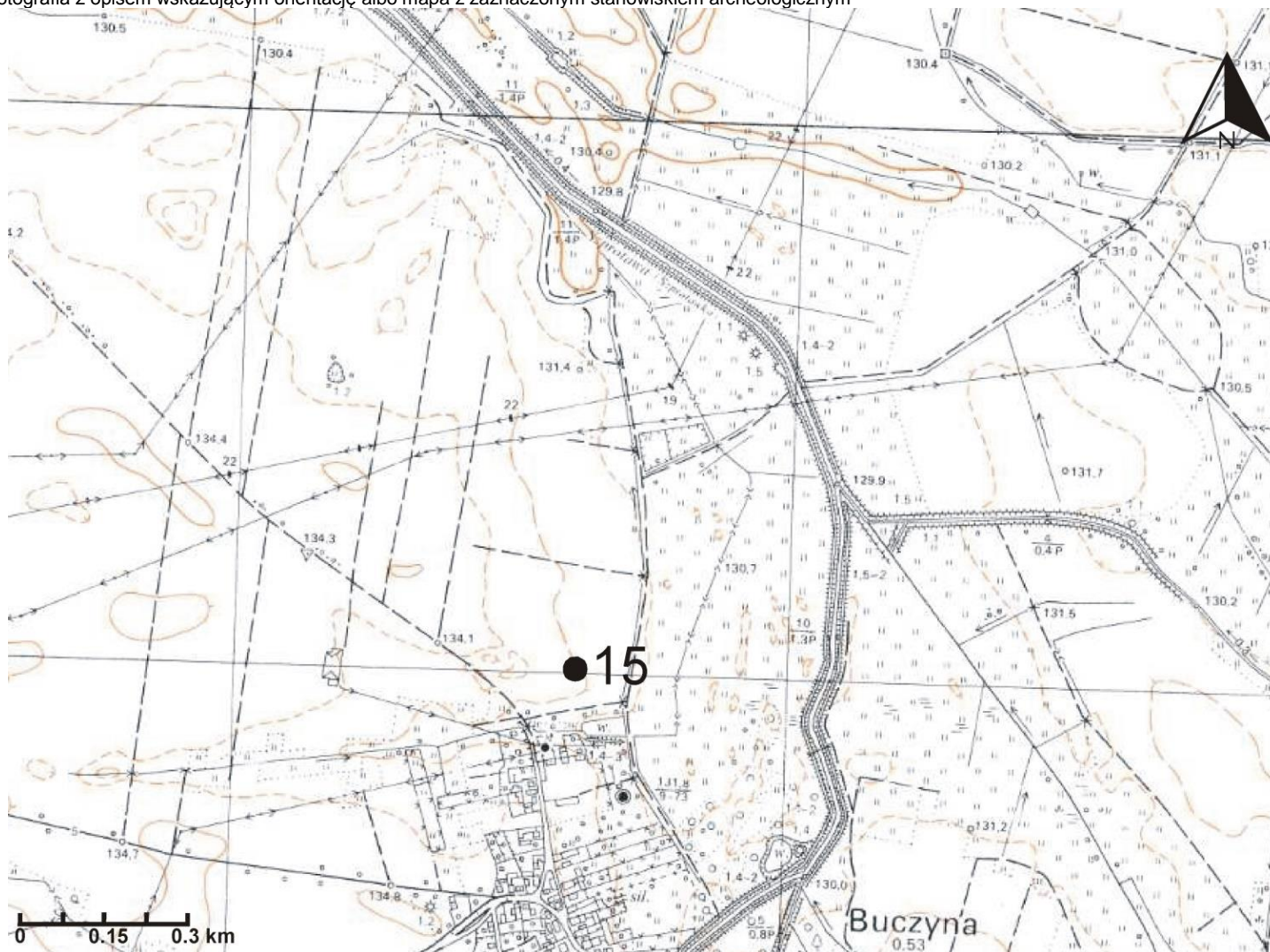
STANOWISKO ARCHEOLOGICZNE

2. Czas powstania

śląd osadnictwa - pradzieje
śląd osadnictwa – późne średniowiecze

BUCZYNA

8. Fotografia z opisem wskazującym orientację albo mapa z zaznaczonym stanowiskiem archeologicznym



4. Adres

Nr obszaru AZP 70-18

Nr stanowiska na obszarze 15

Nr stanowiska w miejscowości 4

5. Przynależność administracyjna

województwo
dolnośląskie

powiat
połkowicki

gmina
Radwanice

6. Formy ochrony

7. Opracowanie karty adresowej (autor, data i podpis)

Joanna Walkowiak

Daniel Wiśniewski

08.10.2015 r.

GEZ

KARTA ADRESOWA ZABYTKU NIERUCHOMEGO

3. Miejscowość

1. Nazwa

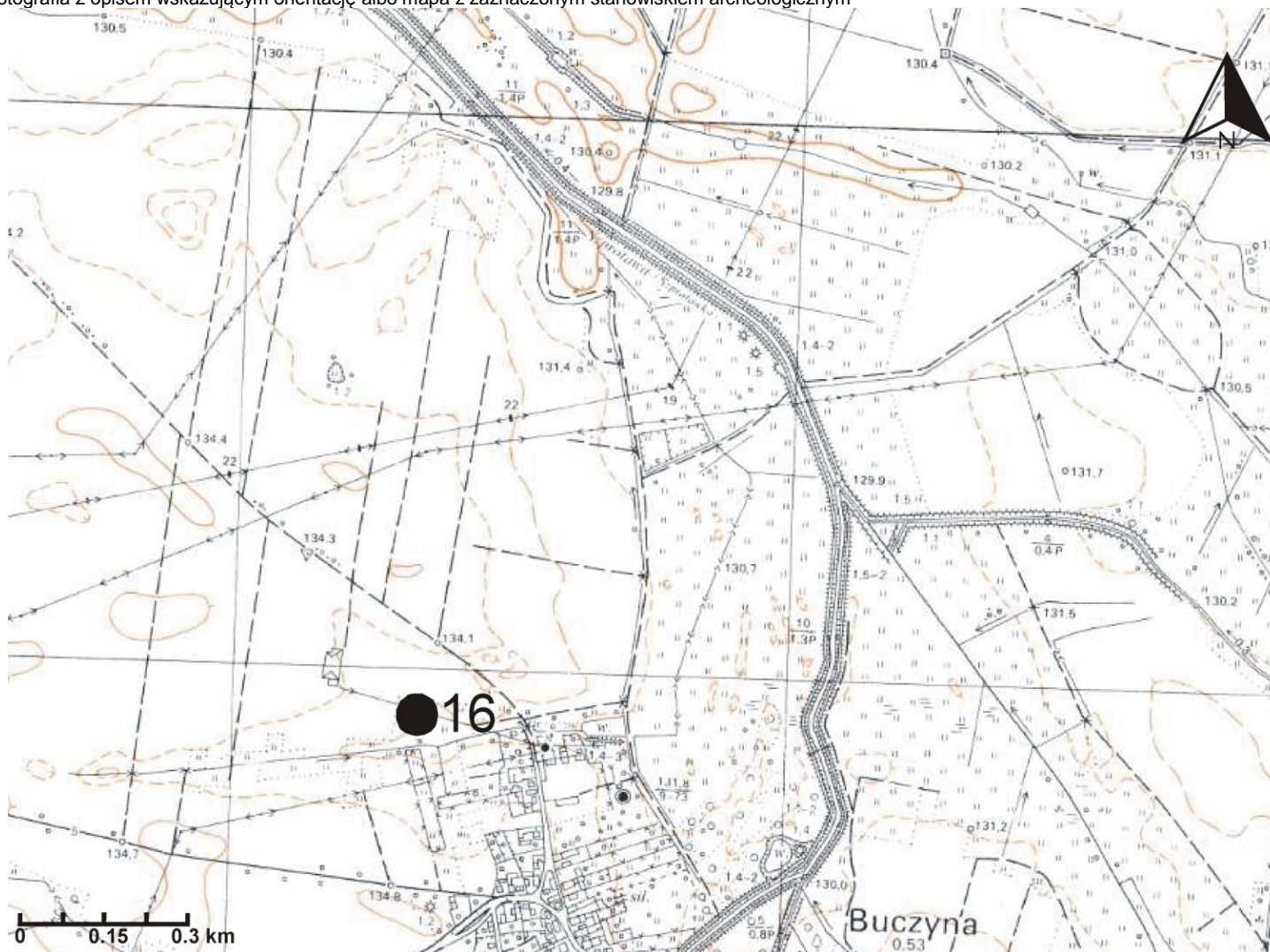
STANOWISKO ARCHEOLOGICZNE

2. Czas powstania

osada – późne średniowiecze

BUCZYNA

8. Fotografia z opisem wskazującym orientację albo mapa z zaznaczonym stanowiskiem archeologicznym



4. Adres

Nr obszaru AZP 70-18

Nr stanowiska na obszarze 16

Nr stanowiska w miejscowości 5

5. Przynależność administracyjna

województwo
dolnośląskie

powiat
polkowicki

gmina
Radwanice

6. Formy ochrony

7. Opracowanie karty adresowej (autor, data i podpis)

Joanna Walkowiak

Daniel Wiśniewski

08.10.2015 r.

GEZ

KARTA ADRESOWA ZABYTKU NIERUCHOMEGO

3. Miejscowość

1. Nazwa

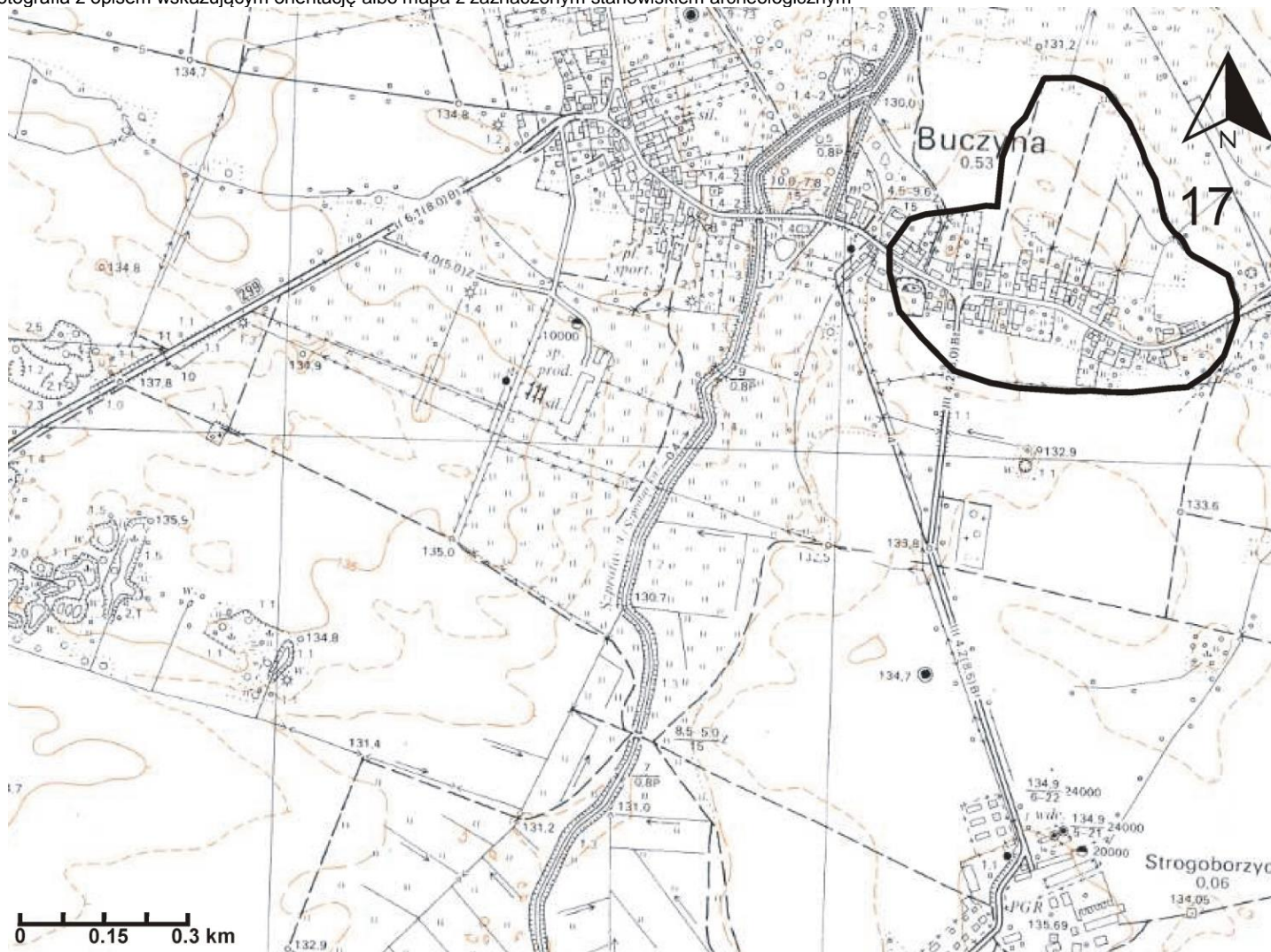
STANOWISKO ARCHEOLOGICZNE

2. Czas powstania

osada – późne średniowiecze
śląd osadnictwa – epoka kamienia

BUCZYNA

8. Fotografia z opisem wskazującym orientację albo mapa z zaznaczonym stanowiskiem archeologicznym



4. Adres

Nr obszaru AZP 70-18

Nr stanowiska na obszarze 17

Nr stanowiska w miejscowości 6

5. Przynależność administracyjna

województwo
dolnośląskie

powiat
połkowicki

gmina
Radwanice

6. Formy ochrony

7. Opracowanie karty adresowej (autor, data i podpis)
Joanna Walkowiak
Daniel Wiśniewski
08.10.2015 r.

GEZ

KARTA ADRESOWA ZABYTKU NIERUCHOMEGO

3. Miejscowość

1. Nazwa

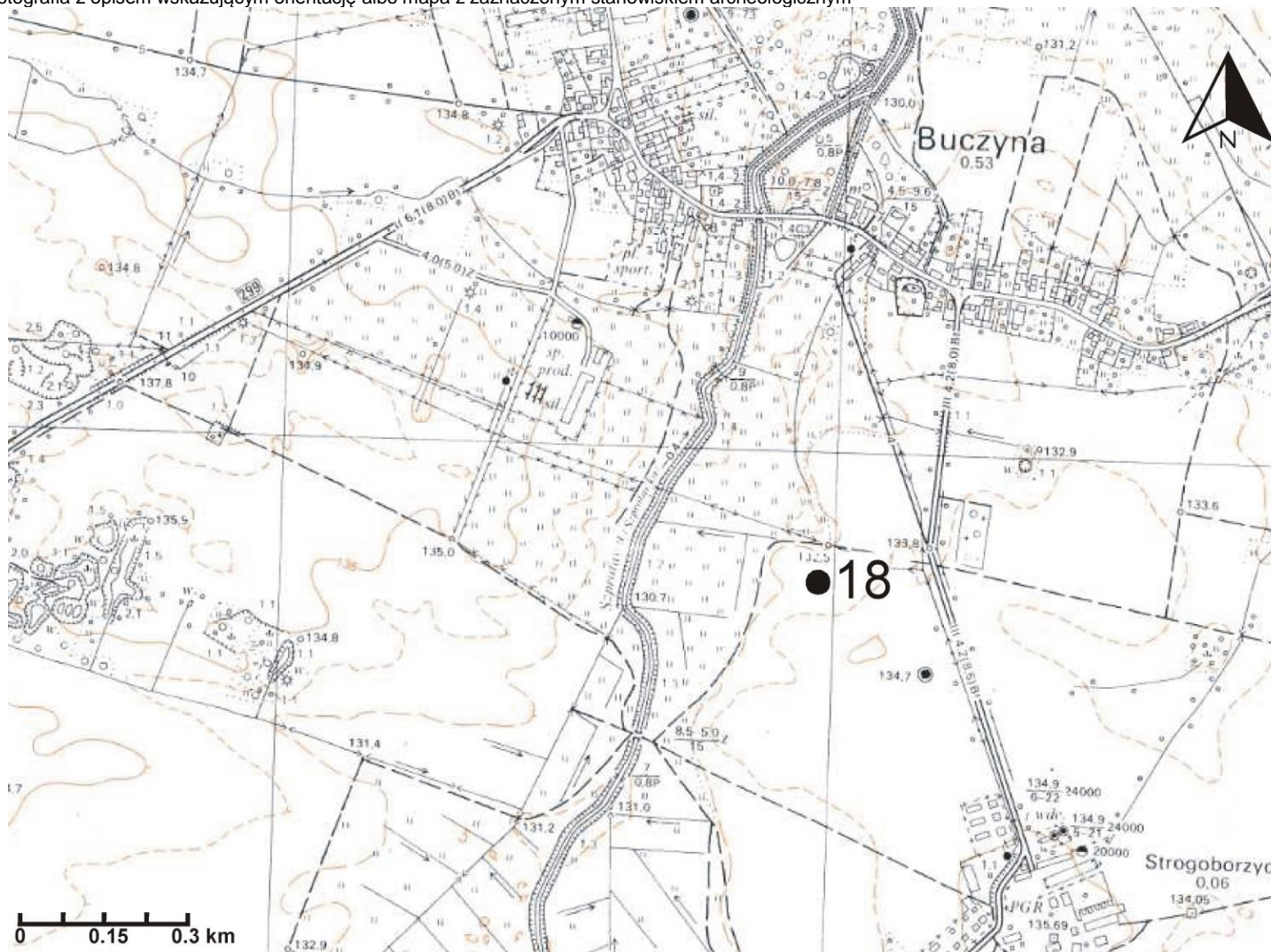
STANOWISKO ARCHEOLOGICZNE

2. Czas powstania

śląd osadnictwa – późne średniowiecze
śląd osadnictwa – epoka kamienia

BUCZYNA

8. Fotografia z opisem wskazującym orientację albo mapa z zaznaczonym stanowiskiem archeologicznym



4. Adres

Nr obszaru AZP 70-18

Nr stanowiska na obszarze 18

Nr stanowiska w miejscowości 7

5. Przynależność administracyjna

województwo
dolnośląskie

powiat
połkowicki

gmina
Radwanice

6. Formy ochrony

7. Opracowanie karty adresowej (autor, data i podpis)
Joanna Walkowiak
Daniel Wiśniewski
08.10.2015 r.

GEZ

KARTA ADRESOWA ZABYTKU NIERUCHOMEGO

3. Miejscowość

1. Nazwa

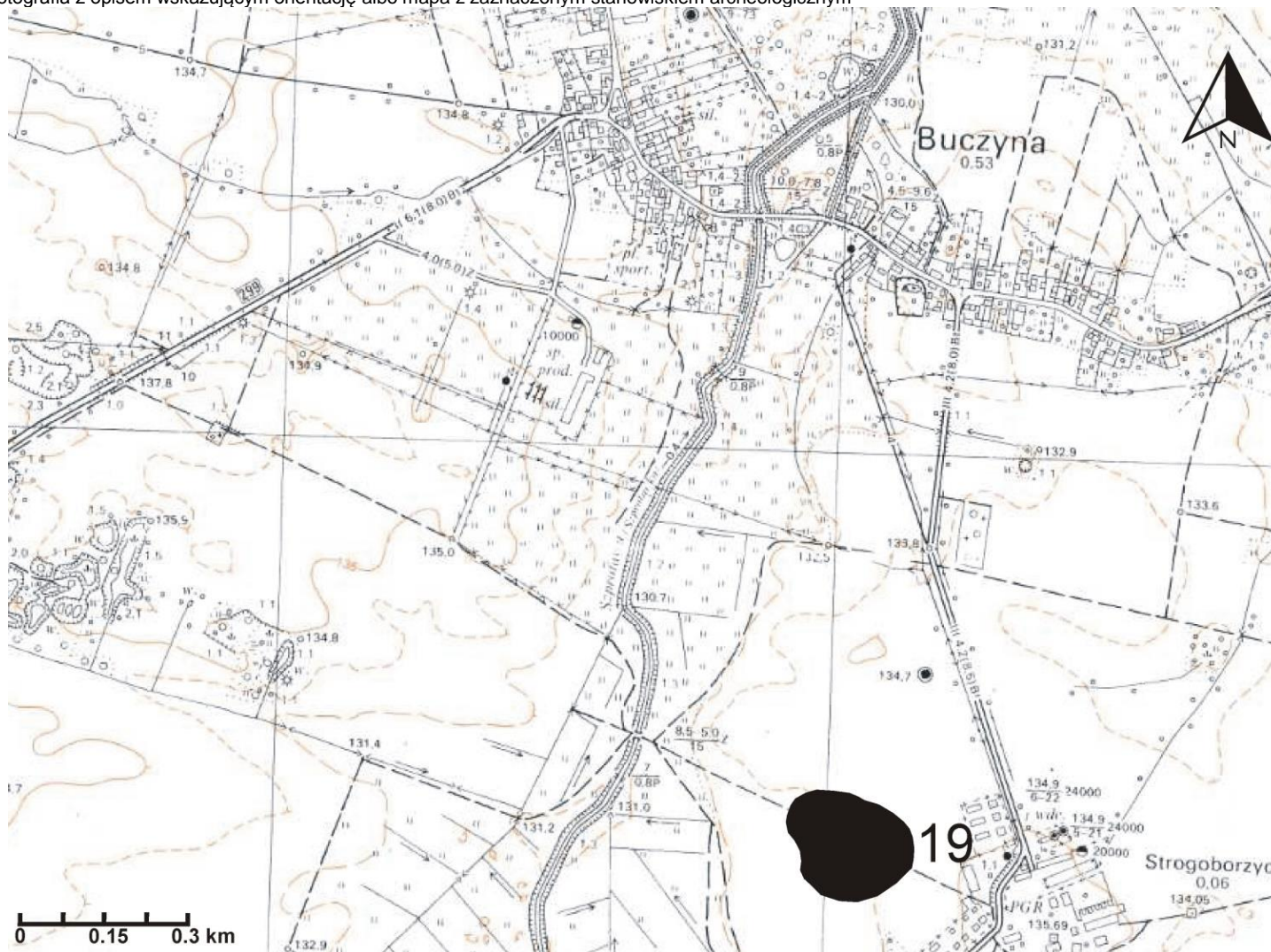
STANOWISKO ARCHEOLOGICZNE

2. Czas powstania

śląd osadnictwa – pradziej
osada – kultura łużycka
śląd osadnictwa – epoka kamienna

BUCZYNA

8. Fotografia z opisem wskazującym orientację albo mapa z zaznaczonym stanowiskiem archeologicznym



4. Adres

Nr obszaru AZP 70-18

Nr stanowiska na obszarze 19

Nr stanowiska w miejscowości 8

5. Przynależność administracyjna

województwo
dolnośląskie

powiat
połkowicki

gmina
Radwanice

6. Formy ochrony

7. Opracowanie karty adresowej (autor, data i podpis)
Joanna Walkowiak
Daniel Wiśniewski
08.10.2015 r.

GEZ

KARTA ADRESOWA ZABYTKU NIERUCHOMEGO

3. Miejscowość

1. Nazwa

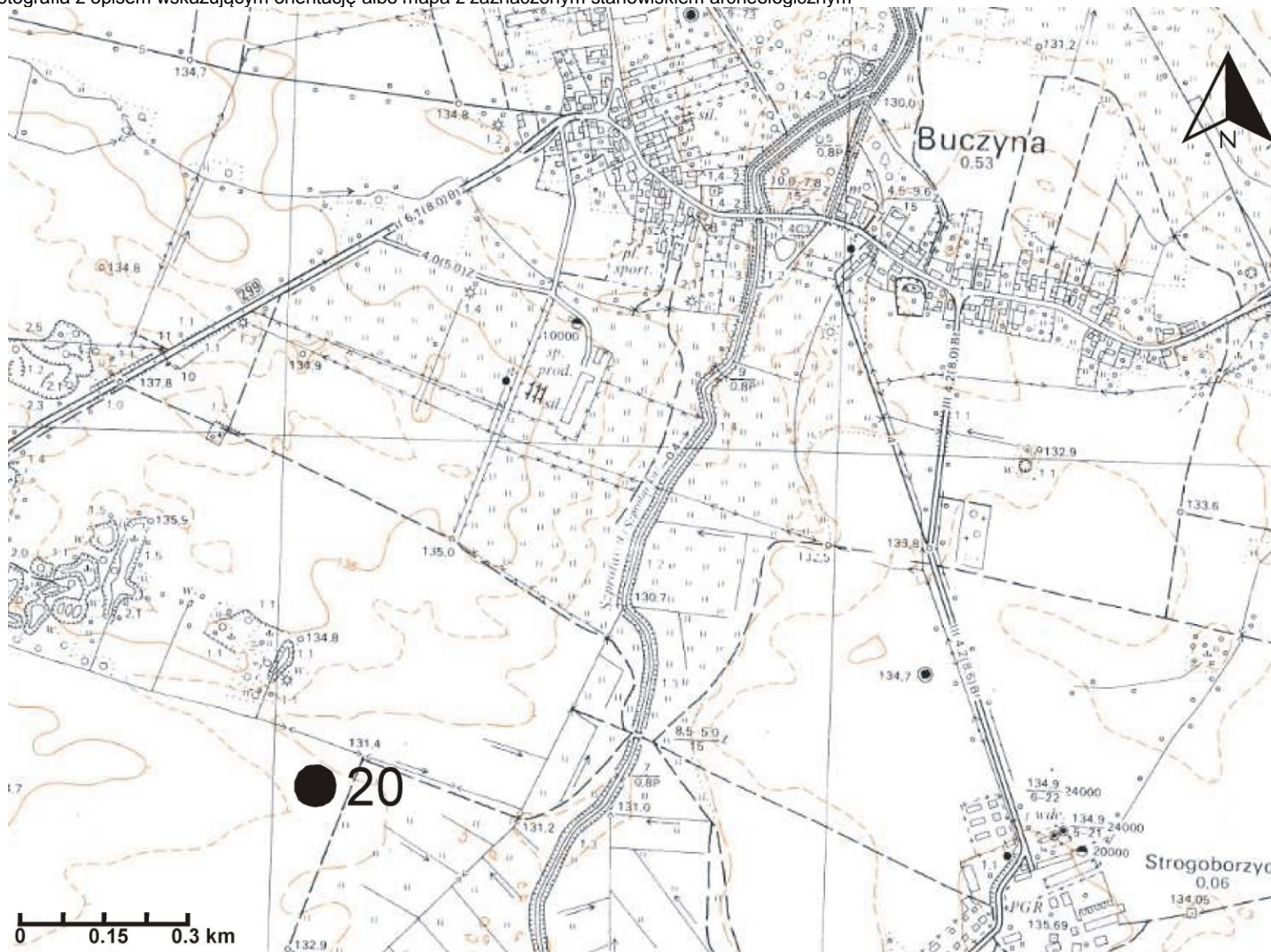
STANOWISKO ARCHEOLOGICZNE

2. Czas powstania

osada – późne średniowiecze

BUCZYNA

8. Fotografia z opisem wskazującym orientację albo mapa z zaznaczonym stanowiskiem archeologicznym



4. Adres

Nr obszaru AZP 70-18

Nr stanowiska na obszarze 20

Nr stanowiska w miejscowości 9

5. Przynależność administracyjna

województwo
dolnośląskie

powiat
połkowicki

gmina
Radwanice

6. Formy ochrony

7. Opracowanie karty adresowej (autor, data i podpis)

Joanna Walkowiak

Daniel Wiśniewski

08.10.2015 r.

GEZ

KARTA ADRESOWA ZABYTKU NIERUCHOMEGO

3. Miejscowość

1. Nazwa

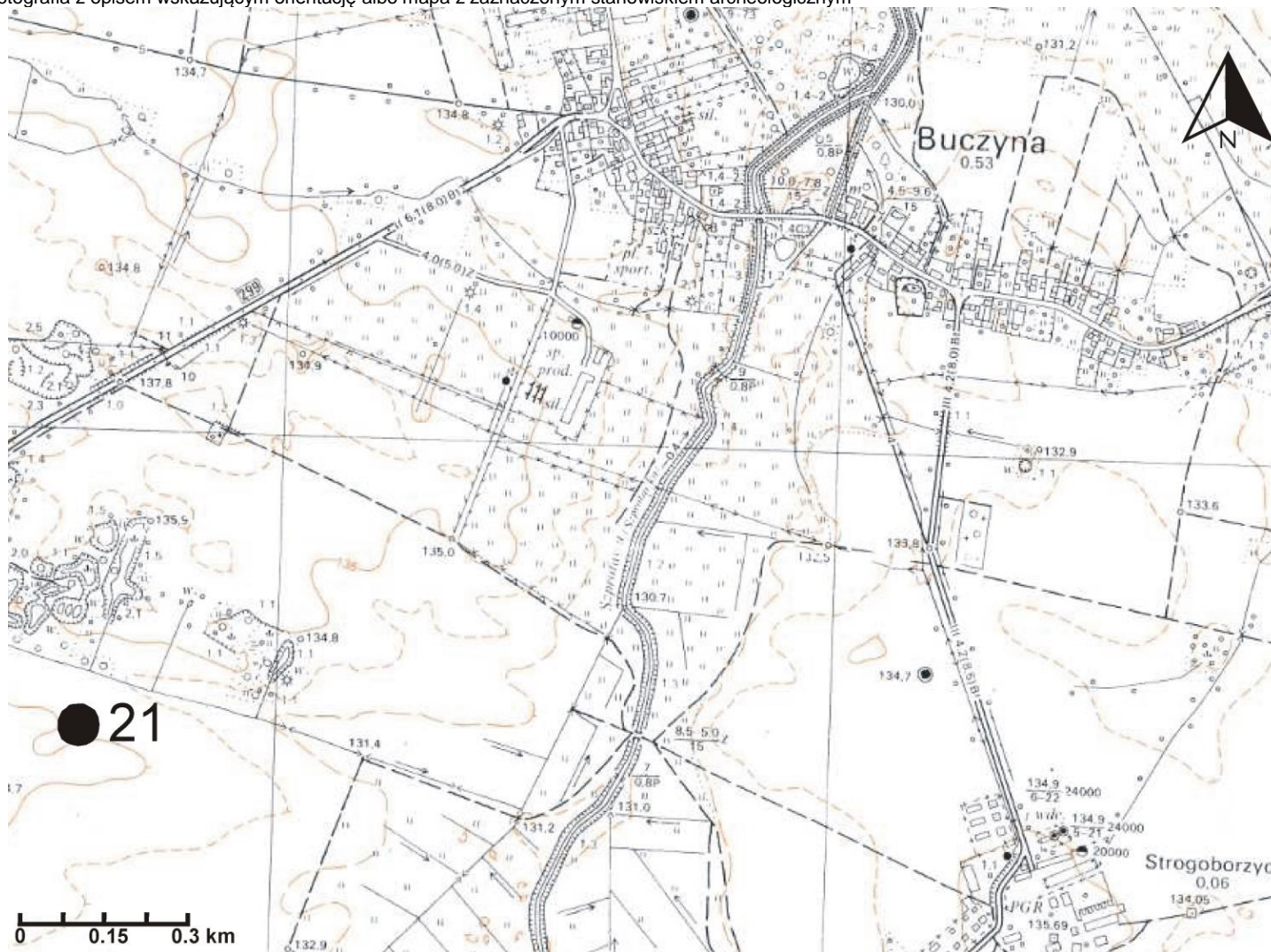
STANOWISKO ARCHEOLOGICZNE

2. Czas powstania

osada – późne średniowiecze

BUCZYNA

8. Fotografia z opisem wskazującym orientację albo mapa z zaznaczonym stanowiskiem archeologicznym



4. Adres

Nr obszaru AZP 70 -18

Nr stanowiska na obszarze 21

Nr stanowiska w miejscowości 10

5. Przynależność administracyjna

województwo
dolnośląskie

powiat
połkowicki

gmina
Radwanice

6. Formy ochrony

7. Opracowanie karty adresowej (autor, data i podpis)
Joanna Walkowiak
Daniel Wiśniewski
08.10.2015 r.

GEZ

KARTA ADRESOWA ZABYTKU NIERUCHOMEGO

3. Miejscowość

1. Nazwa

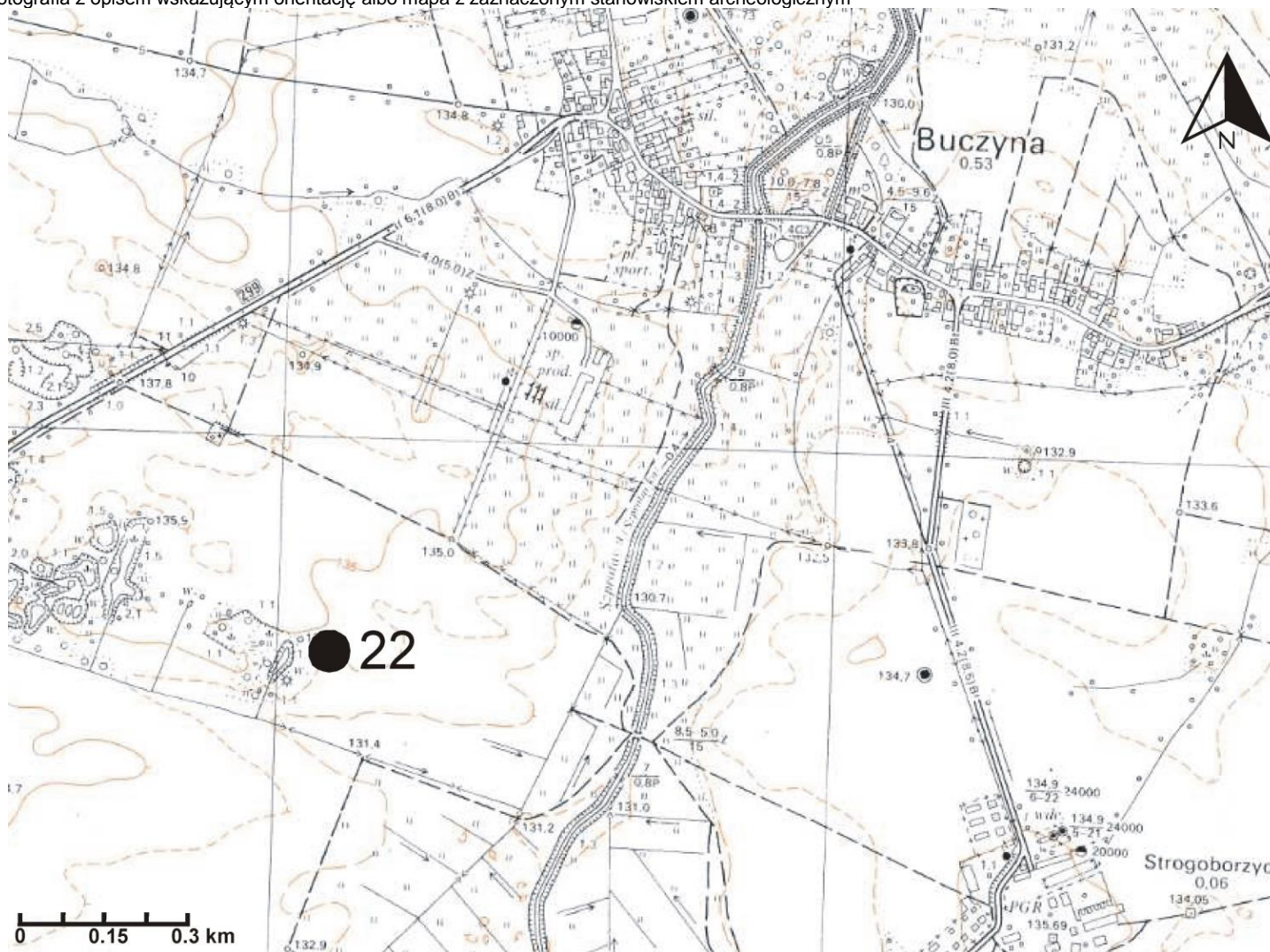
STANOWISKO ARCHEOLOGICZNE

2. Czas powstania

osada – późne średniowiecze

BUCZYNA

8. Fotografia z opisem wskazującym orientację albo mapa z zaznaczonym stanowiskiem archeologicznym



4. Adres

Nr obszaru AZP 70-18

Nr stanowiska na obszarze 22

Nr stanowiska w miejscowości 11

5. Przynależność administracyjna

województwo
dolnośląskie

powiat
połkowicki

gmina
Radwanice

6. Formy ochrony

7. Opracowanie karty adresowej (autor, data i podpis)
Joanna Walkowiak
Daniel Wiśniewski
08.10.2015 r.

GEZ

KARTA ADRESOWA ZABYTKU NIERUCHOMEGO

3. Miejscowość

1. Nazwa

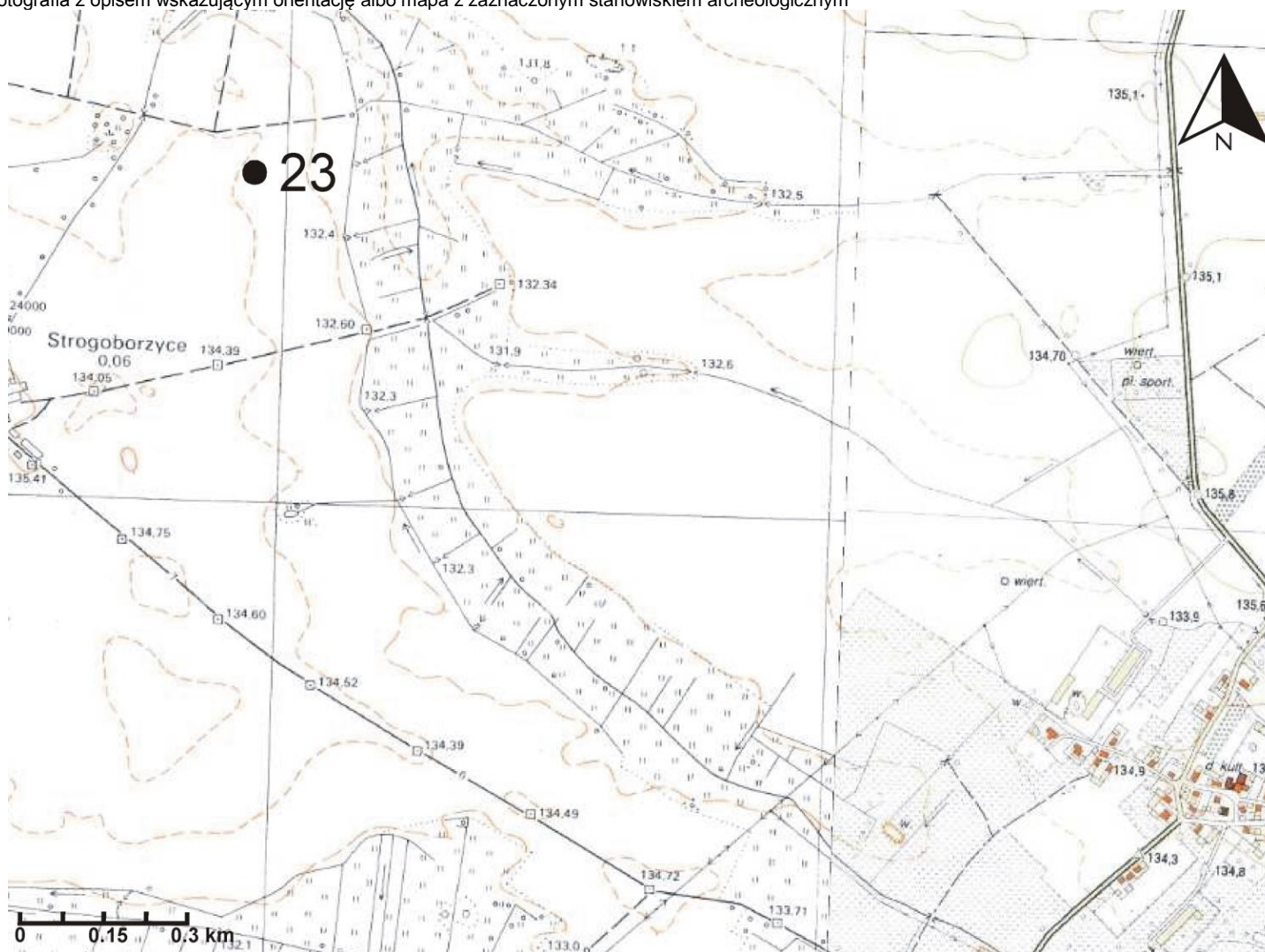
STANOWISKO ARCHEOLOGICZNE

2. Czas powstania

śląd osadnictwa – późne średniowiecze

BUCZYNA

8. Fotografia z opisem wskazującym orientację albo mapa z zaznaczonym stanowiskiem archeologicznym



4. Adres

Nr obszaru AZP 70-18

Nr stanowiska na obszarze 23

Nr stanowiska w miejscowości 12

5. Przynależność administracyjna

województwo
dolnośląskie

powiat
połkowicki

gmina
Radwanice

6. Formy ochrony

7. Opracowanie karty adresowej (autor, data i podpis)

Joanna Walkowiak

Daniel Wiśniewski

08.10.2015 r.

GEZ

KARTA ADRESOWA ZABYTKU NIERUCHOMEGO

3. Miejscowość

1. Nazwa

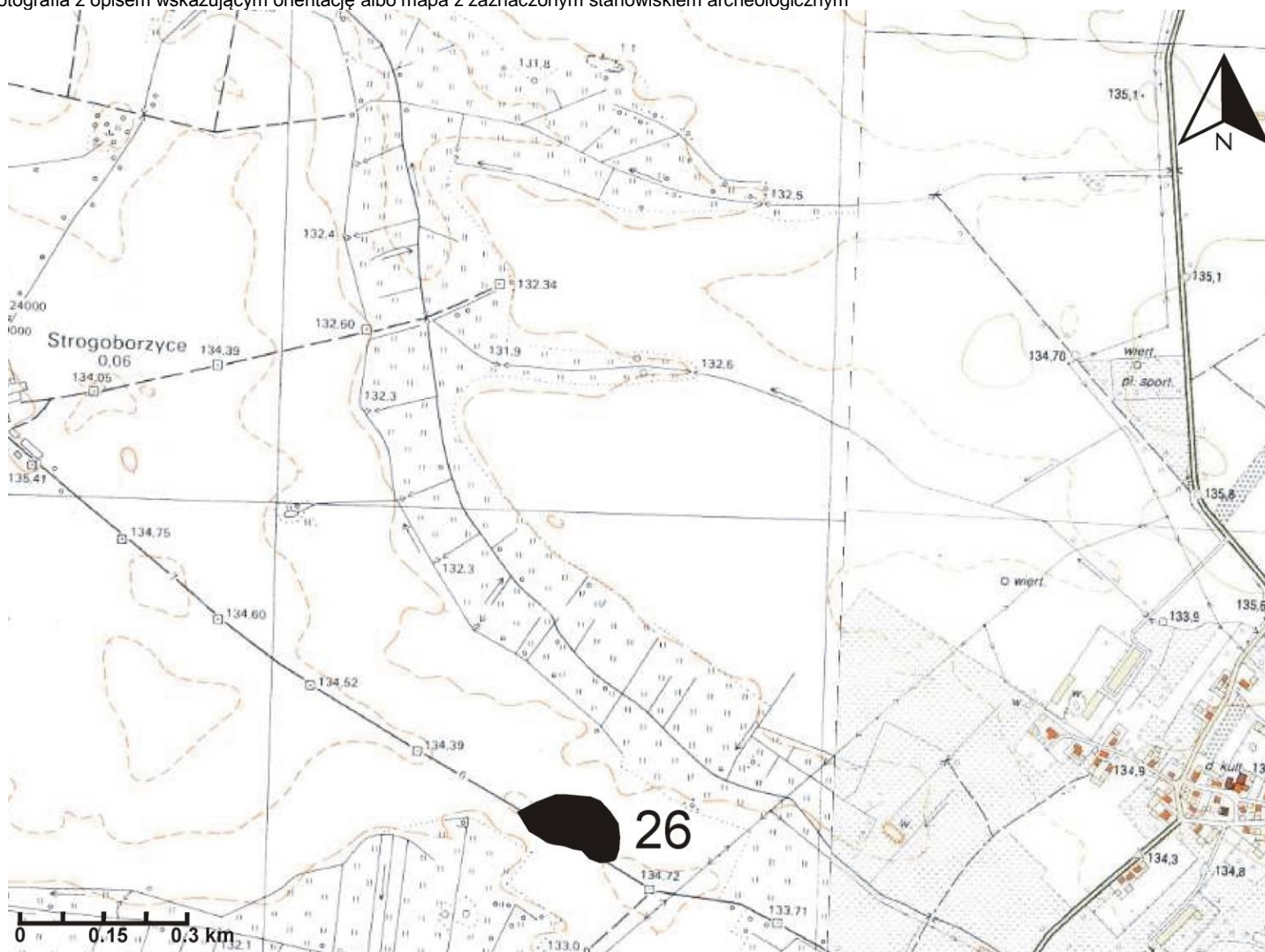
STANOWISKO ARCHEOLOGICZNE

2. Czas powstania

osada – późne średniowiecze
śląd osadnictwa – epoka kamienia

BUCZYNA

8. Fotografia z opisem wskazującym orientację albo mapa z zaznaczonym stanowiskiem archeologicznym



4. Adres

Nr obszaru AZP 70-18

Nr stanowiska na obszarze 26

Nr stanowiska w miejscowości 15

5. Przynależność administracyjna

województwo
dolnośląskie

powiat
połkowicki

gmina
Radwanice

6. Formy ochrony

7. Opracowanie karty adresowej (autor, data i podpis)
Joanna Walkowiak
Daniel Wiśniewski
08.10.2015 r.

GEZ

KARTA ADRESOWA ZABYTKU NIERUCHOMEGO

3. Miejscowość

1. Nazwa

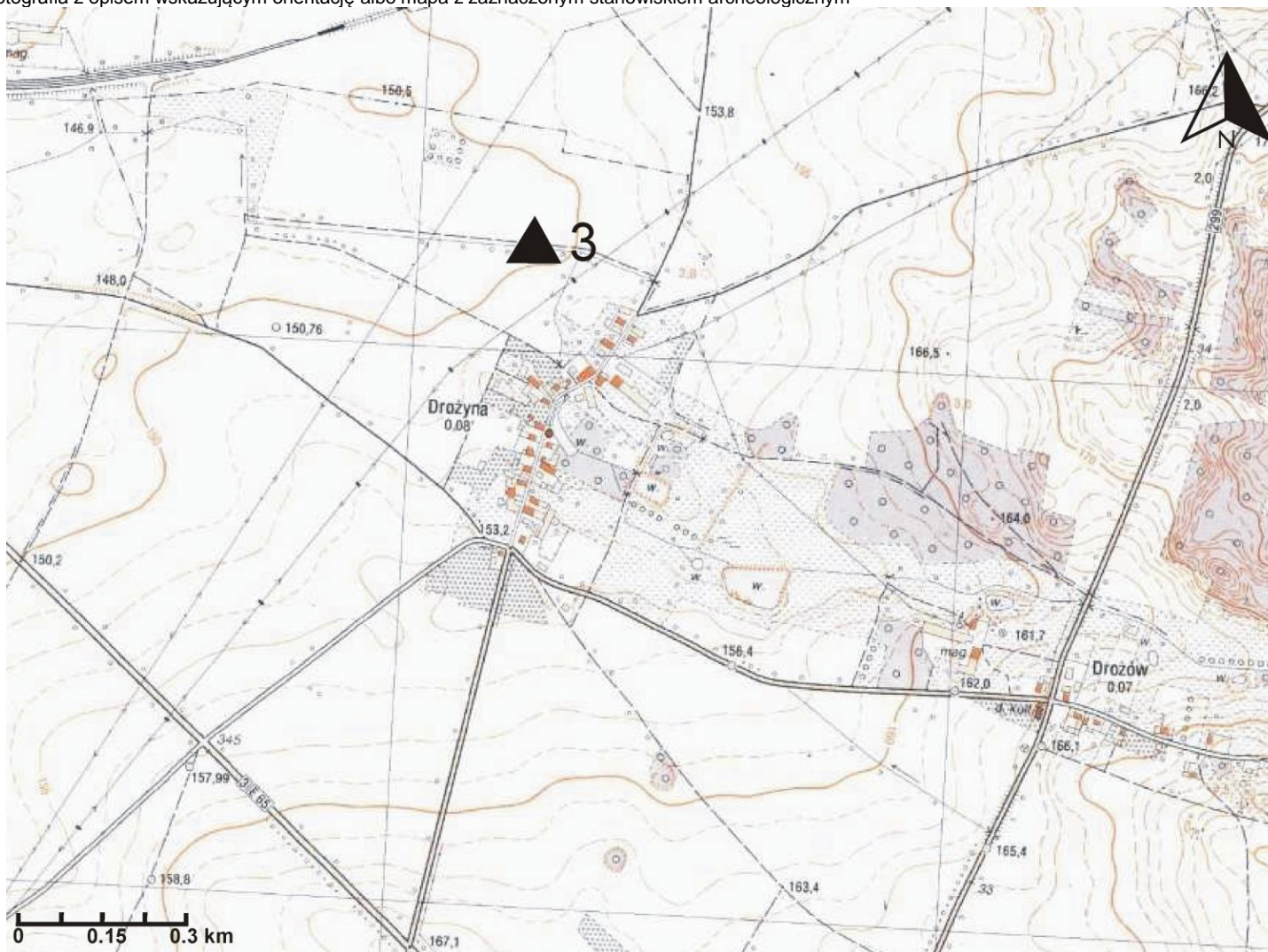
STANOWISKO ARCHEOLOGICZNE

2. Czas powstania

osada – późne średniowiecze

DROŻÓW

8. Fotografia z opisem wskazującym orientację albo mapa z zaznaczonym stanowiskiem archeologicznym



4. Adres

Nr obszaru AZP 69-18

Nr stanowiska na obszarze 3

Nr stanowiska w miejscowości 1

5. Przynależność administracyjna

województwo
dolnośląskie

powiat
połkowicki

gmina
Radwanice

6. Formy ochrony

7. Opracowanie karty adresowej (autor, data i podpis)
Joanna Walkowiak
Daniel Wiśniewski
08.10.2015 r.

GEZ

KARTA ADRESOWA ZABYTKU NIERUCHOMEGO

3. Miejscowość

1. Nazwa

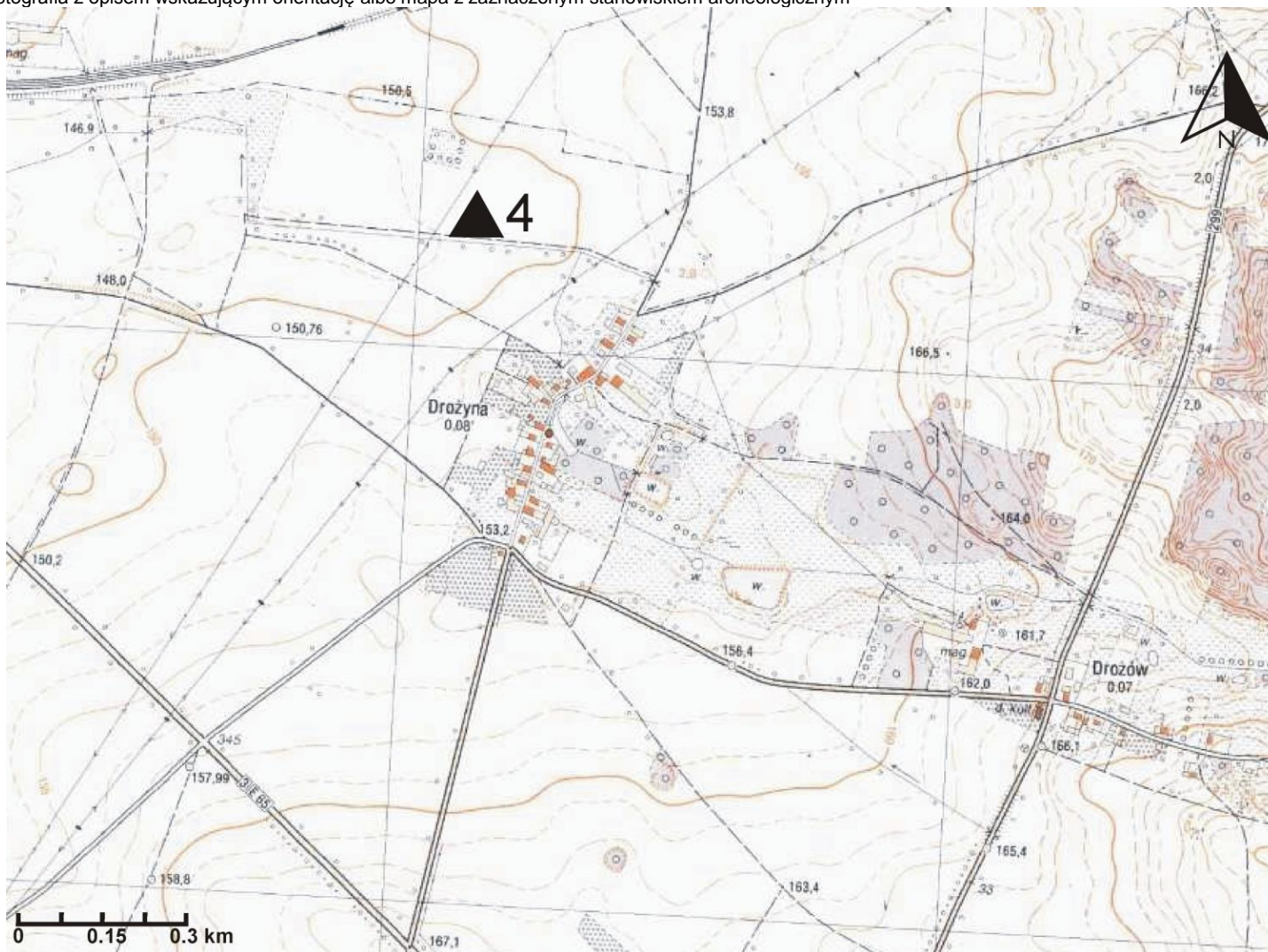
STANOWISKO ARCHEOLOGICZNE

2. Czas powstania

skarb – wczesne średniowiecze

DROŻÓW

8. Fotografia z opisem wskazującym orientację albo mapa z zaznaczonym stanowiskiem archeologicznym



4. Adres

Nr obszaru AZP 69-18

Nr stanowiska na obszarze 4

Nr stanowiska w miejscowości 2

5. Przynależność administracyjna

województwo
dolnośląskie

powiat
połkowicki

gmina
Radwanice

6. Formy ochrony

7. Opracowanie karty adresowej (autor, data i podpis)
Joanna Walkowiak
Daniel Wiśniewski
08.10.2015 r.

GEZ

KARTA ADRESOWA ZABYTKU NIERUCHOMEGO

3. Miejscowość

1. Nazwa

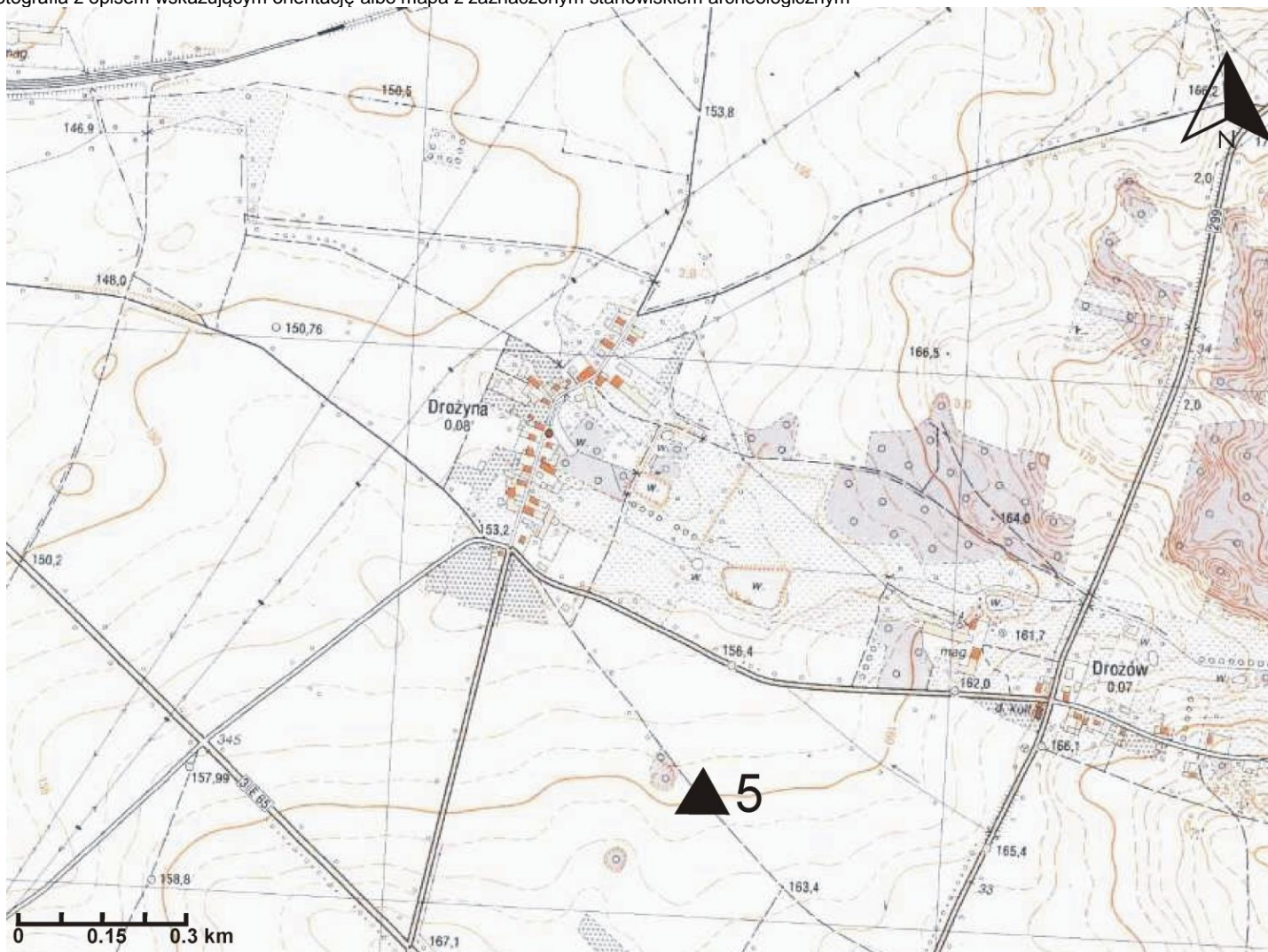
STANOWISKO ARCHEOLOGICZNE

2. Czas powstania

cmentarzysko szkieletowe – okres wpływów rzymskich

DROŻÓW

8. Fotografia z opisem wskazującym orientację albo mapa z zaznaczonym stanowiskiem archeologicznym



4. Adres

Nr obszaru AZP 69-18

Nr stanowiska na obszarze 5

Nr stanowiska w miejscowości 3

5. Przynależność administracyjna

województwo
dolnośląskie

powiat
polkowicki

gmina
Radwanice

6. Formy ochrony

7. Opracowanie karty adresowej (autor, data i podpis)
Joanna Walkowiak
Daniel Wiśniewski
08.10.2015 r.

GEZ

KARTA ADRESOWA ZABYTKU NIERUCHOMEGO

3. Miejscowość

1. Nazwa

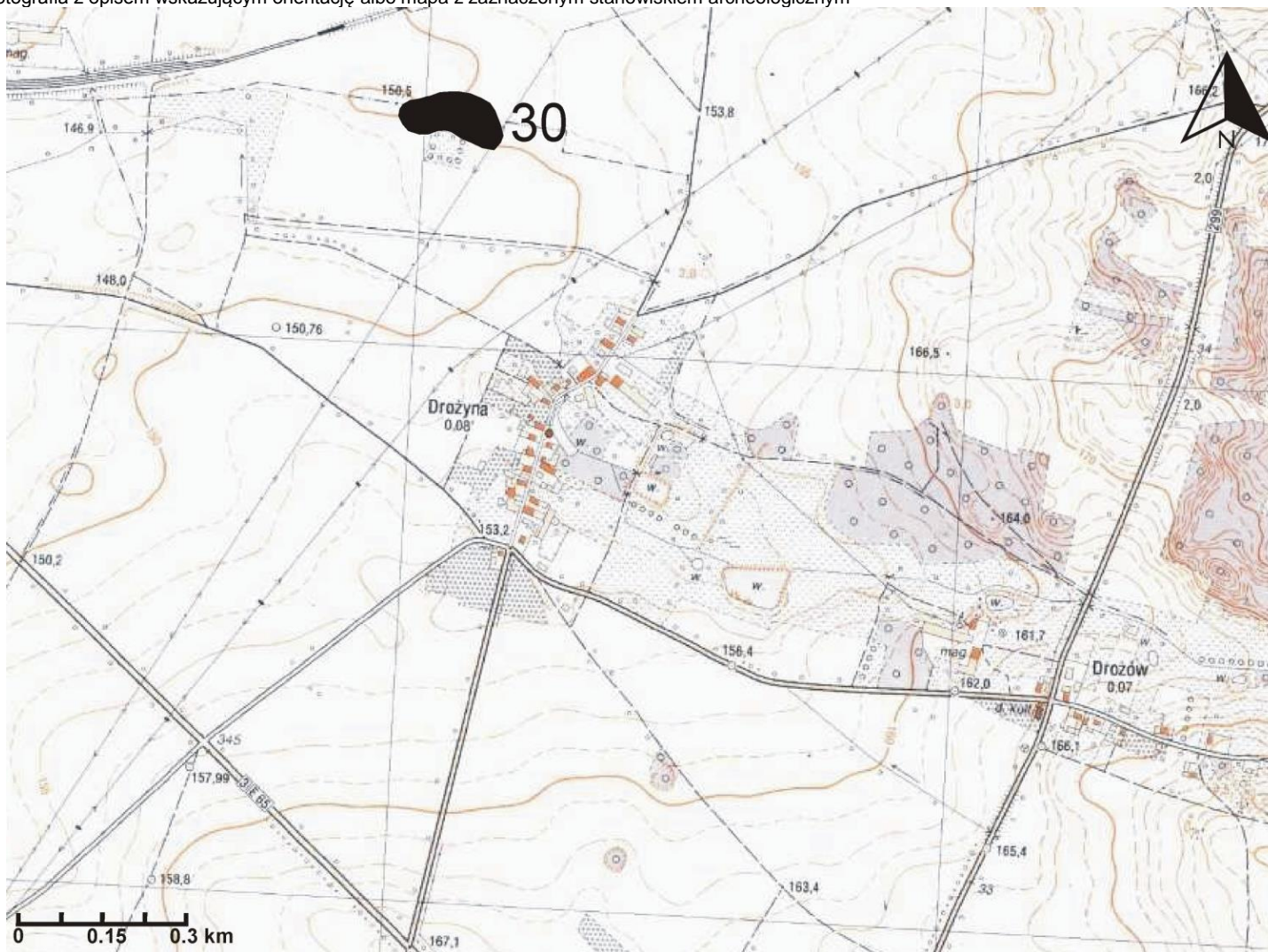
STANOWISKO ARCHEOLOGICZNE

2. Czas powstania

osada – wczesne średniowiecze
śląd osadnictwa – okres wpływów rzymskich

DROŻÓW

8. Fotografia z opisem wskazującym orientację albo mapa z zaznaczonym stanowiskiem archeologicznym



4. Adres

Nr obszaru AZP 69-18

Nr stanowiska na obszarze 30

Nr stanowiska w miejscowości 4

5. Przynależność administracyjna

województwo
dolnośląskie

powiat
połkowicki

gmina
Radwanice

6. Formy ochrony

7. Opracowanie karty adresowej (autor, data i podpis)
Joanna Walkowiak
Daniel Wiśniewski
08.10.2015 r.

GEZ

KARTA ADRESOWA ZABYTKU NIERUCHOMEGO

3. Miejscowość

1. Nazwa

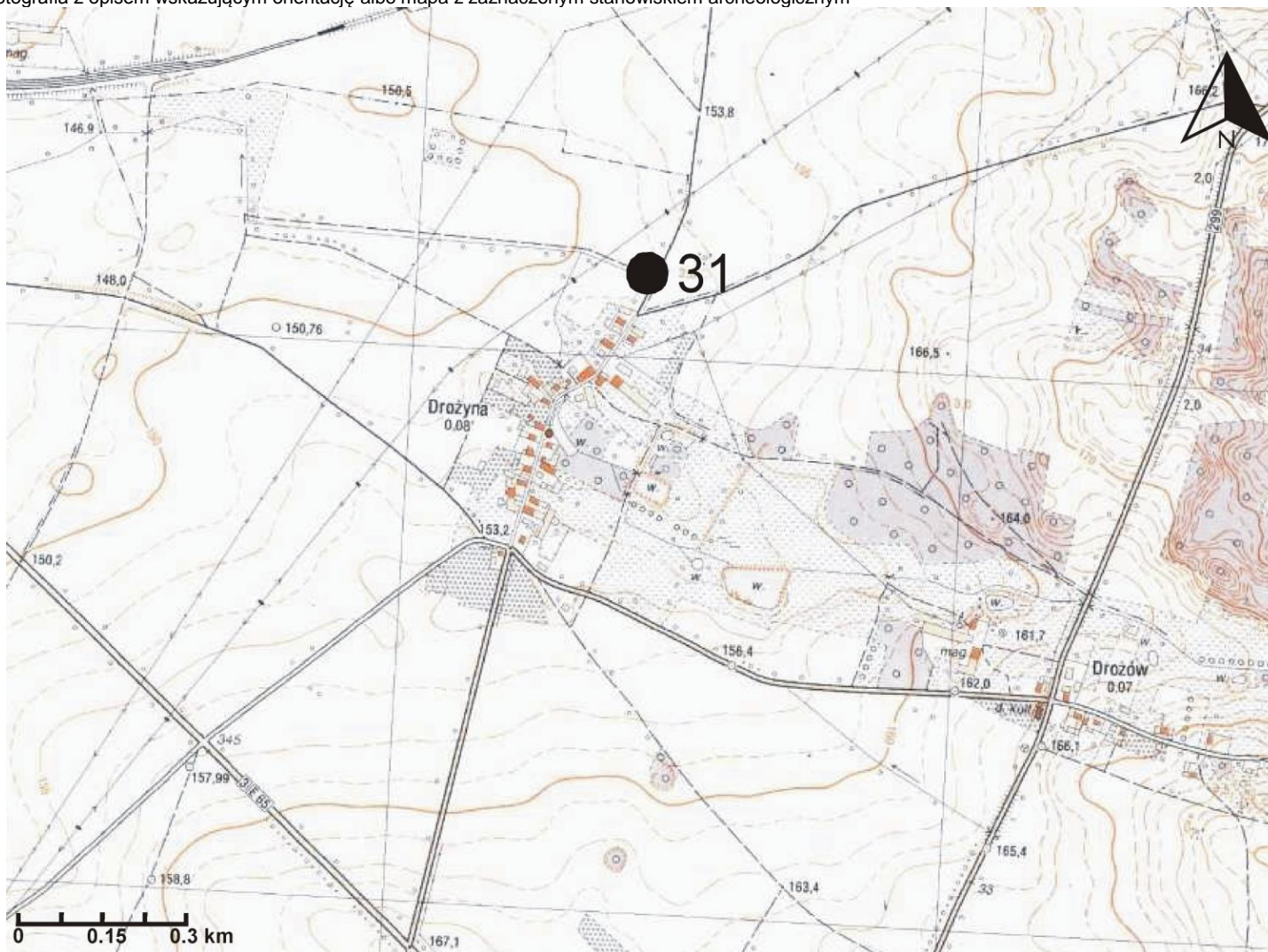
STANOWISKO ARCHEOLOGICZNE

2. Czas powstania

śląd osadnictwa – pradziej
osada – okres wpływów rzymskich

DROŻÓW

8. Fotografia z opisem wskazującym orientację albo mapa z zaznaczonym stanowiskiem archeologicznym



4. Adres

Nr obszaru AZP 69-18

Nr stanowiska na obszarze 31

Nr stanowiska w miejscowości 5

5. Przynależność administracyjna

województwo
dolnośląskie

powiat
połkowicki

gmina
Radwanice

6. Formy ochrony

7. Opracowanie karty adresowej (autor, data i podpis)
Joanna Walkowiak
Daniel Wiśniewski
08.10.2015 r.

GEZ

KARTA ADRESOWA ZABYTKU NIERUCHOMEGO

3. Miejscowość

1. Nazwa

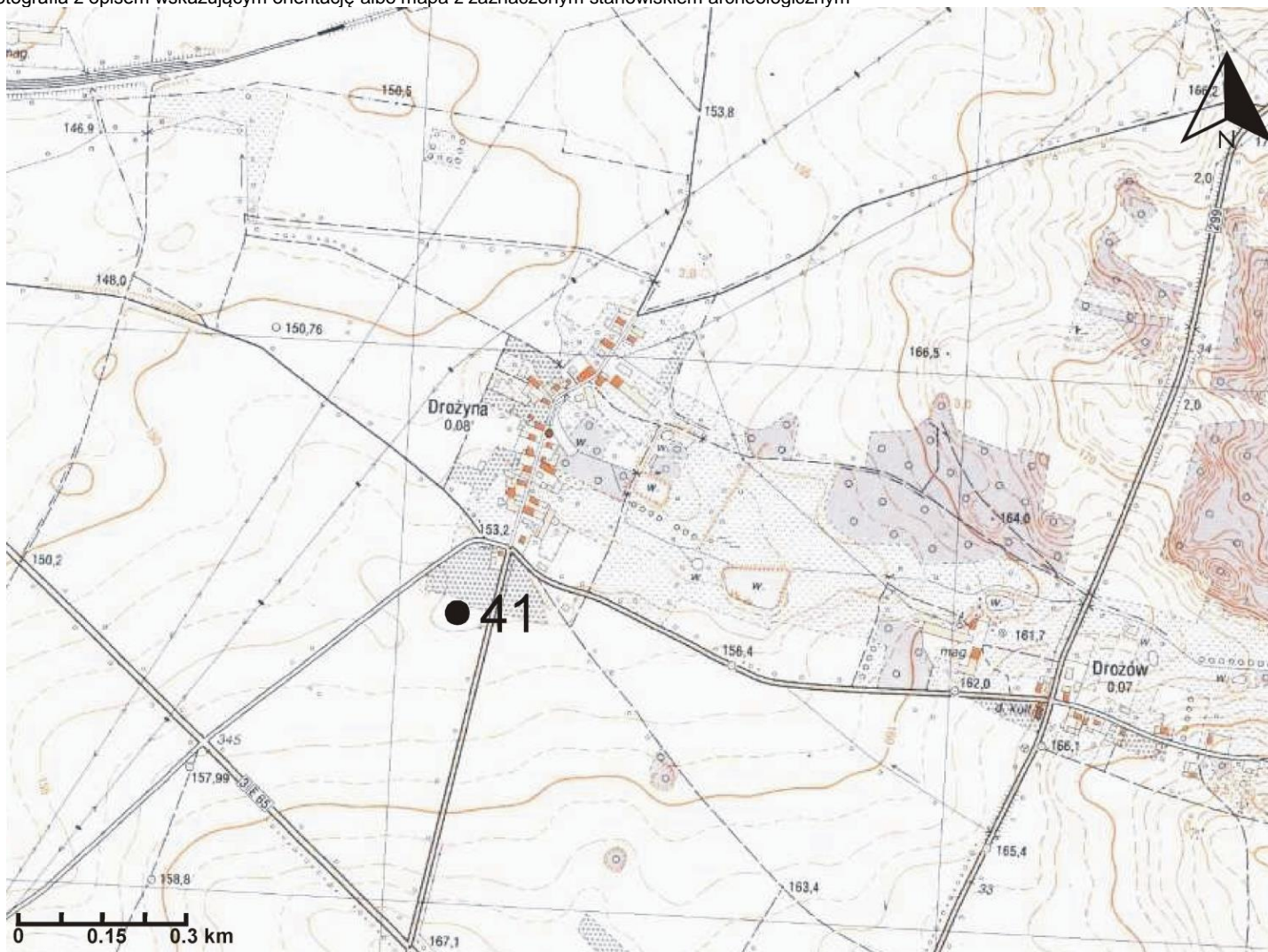
STANOWISKO ARCHEOLOGICZNE

2. Czas powstania

śląd osadnictwa – okres nowożytny

DROŻÓW

8. Fotografia z opisem wskazującym orientację albo mapa z zaznaczonym stanowiskiem archeologicznym



4. Adres

Nr obszaru AZP 69-18

Nr stanowiska na obszarze 41

Nr stanowiska w miejscowości 6

5. Przynależność administracyjna

województwo
dolnośląskie

powiat
połkowicki

gmina
Radwanice

6. Formy ochrony

7. Opracowanie karty adresowej (autor, data i podpis)
Joanna Walkowiak
Daniel Wiśniewski
08.10.2015 r.

GEZ

KARTA ADRESOWA ZABYTKU NIERUCHOMEGO

3. Miejscowość

1. Nazwa

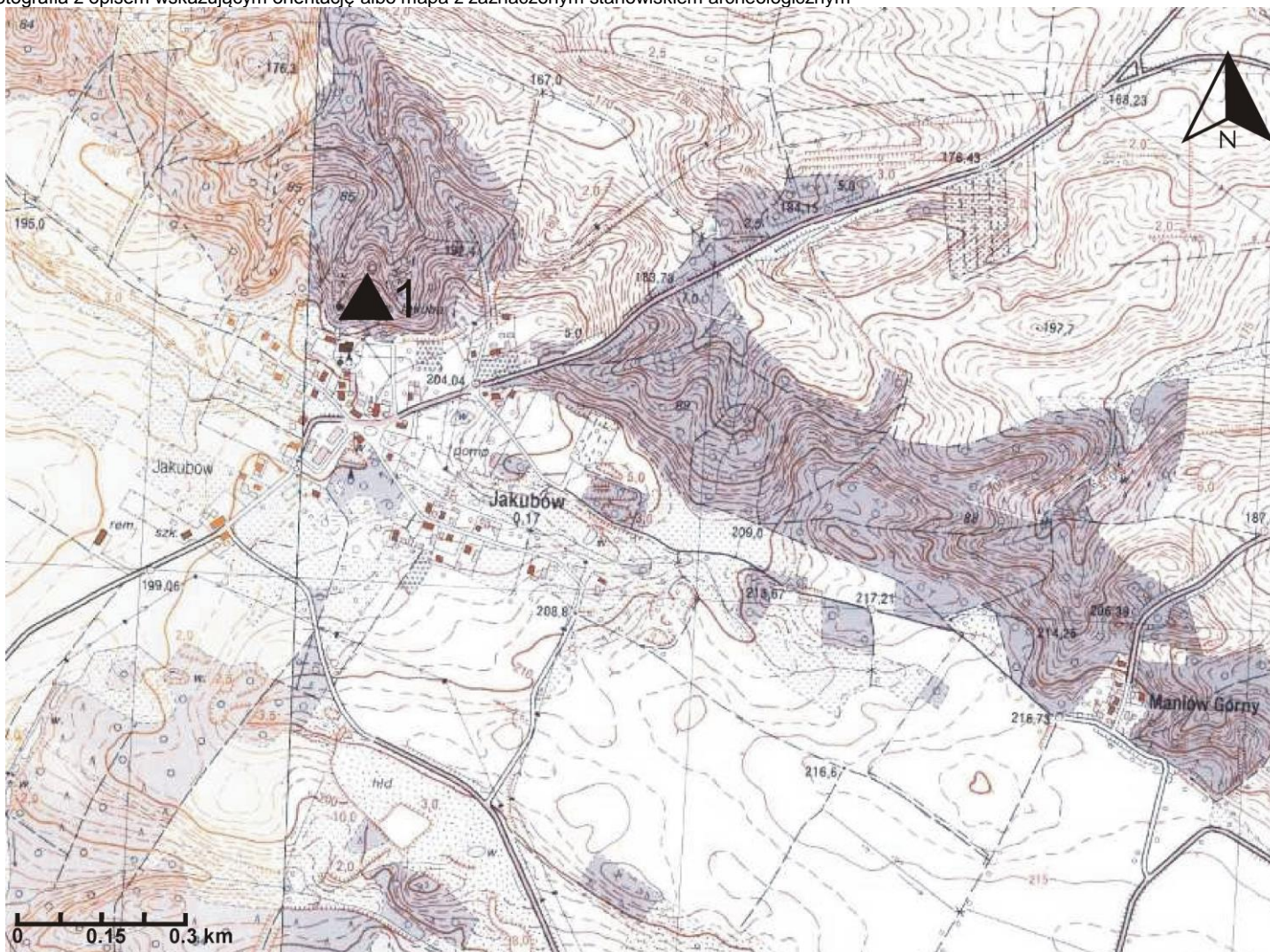
STANOWISKO ARCHEOLOGICZNE

2. Czas powstania

grodzisko – późne średniowiecze

JAKUBÓW

8. Fotografia z opisem wskazującym orientację albo mapa z zaznaczonym stanowiskiem archeologicznym



4. Adres

Nr obszaru AZP 69-19

Nr stanowiska na obszarze 1

Nr stanowiska w miejscowości 1

5. Przynależność administracyjna

województwo
dolnośląskie

powiat
polkowicki

gmina
Radwanice

6. Formy ochrony

Nr rej. 214/85 KZA-1V-136/68

MPZP – Uchwała Nr XII/60/08

7. Opracowanie karty adresowej (autor, data i podpis)

Joanna Walkowiak

Daniel Wiśniewski

08.10.2015 r.

GEZ

KARTA ADRESOWA ZABYTKU NIERUCHOMEGO

3. Miejscowość

1. Nazwa

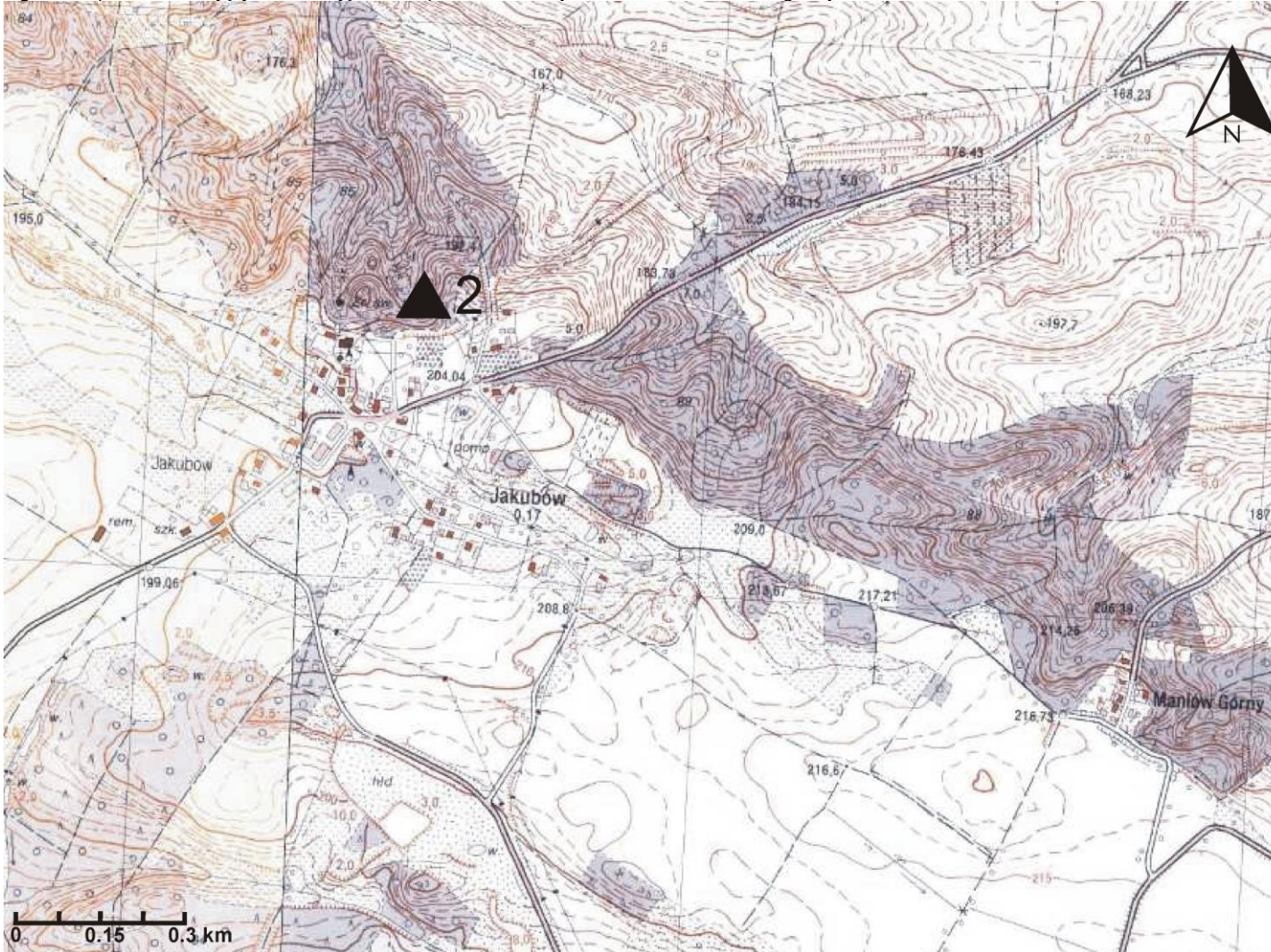
STANOWISKO ARCHEOLOGICZNE

2. Czas powstania

śląd osadnictwa – neolit?

JAKUBÓW

8. Fotografia z opisem wskazującym orientację albo mapa z zaznaczonym stanowiskiem archeologicznym



4. Adres

Nr obszaru AZP 69-19

Nr stanowiska na obszarze 2

Nr stanowiska w miejscowości 2

5. Przynależność administracyjna

województwo
dolnośląskie

powiat
polkowicki

gmina
Radwanice

6. Formy ochrony

MPZP – Uchwała Nr XII/60/08

7. Opracowanie karty adresowej (autor, data i podpis)

Joanna Walkowiak

Daniel Wiśniewski

08.10.2015 r.

GEZ

KARTA ADRESOWA ZABYTKU NIERUCHOMEGO

3. Miejscowość

1. Nazwa

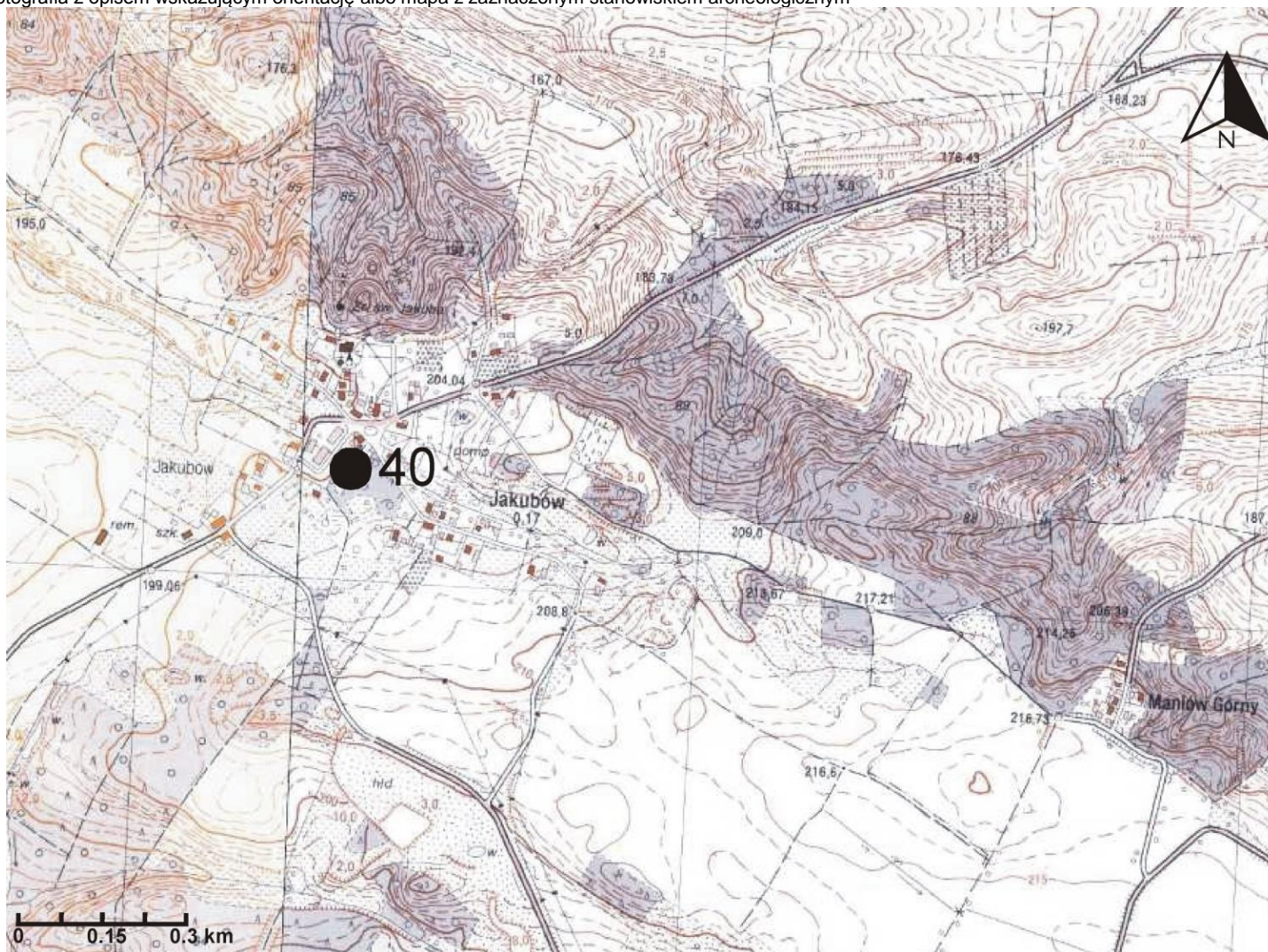
STANOWISKO ARCHEOLOGICZNE

2. Czas powstania

założenie obronne – okres nowożytny

JAKUBÓW

8. Fotografia z opisem wskazującym orientację albo mapa z zaznaczonym stanowiskiem archeologicznym



4. Adres

Nr obszaru AZP 69-69

Nr stanowiska na obszarze 40

Nr stanowiska w miejscowości 3

5. Przynależność administracyjna

województwo
dolnośląskie

powiat
polkowicki

gmina
Radwanice

6. Formy ochrony

MPZP – Uchwała Nr XII/60/08

7. Opracowanie karty adresowej (autor, data i podpis)

Joanna Walkowiak

Daniel Wiśniewski

08.10.2015 r.

GEZ

KARTA ADRESOWA ZABYTKU NIERUCHOMEGO

3. Miejscowość

1. Nazwa

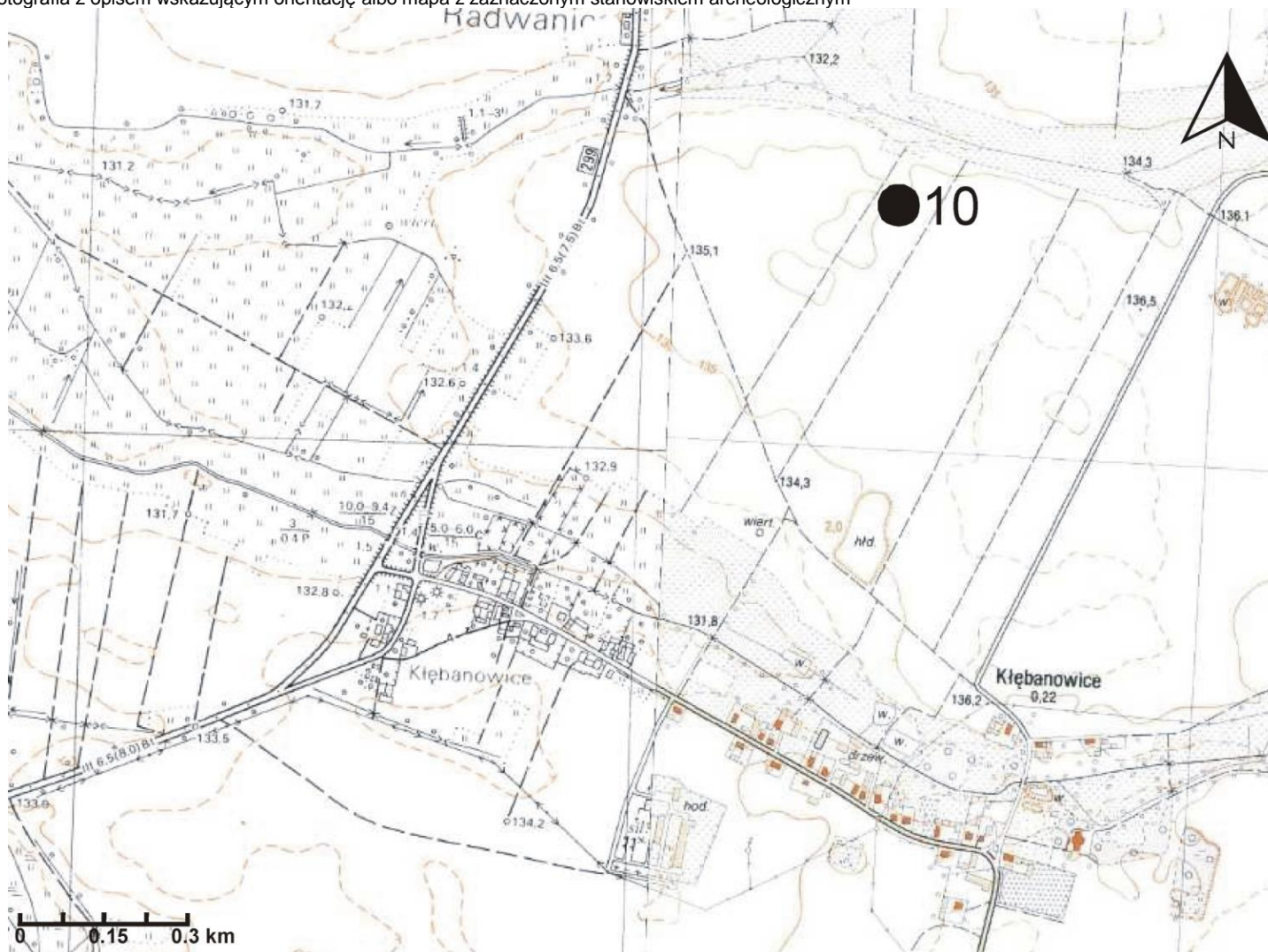
STANOWISKO ARCHEOLOGICZNE

2. Czas powstania

śląd osadnictwa – pradziej
śląd osadnictwa – epoka kamienia

KŁĘBANOWICE

8. Fotografia z opisem wskazującym orientację albo mapa z zaznaczonym stanowiskiem archeologicznym



4. Adres

Nr obszaru AZP 70-18

Nr stanowiska na obszarze 10

Nr stanowiska w miejscowości 1

5. Przynależność administracyjna

województwo
dolnośląskie

powiat
połkowicki

gmina
Radwanice

6. Formy ochrony

MPZP – Uchwała Nr XXXI/167/14

7. Opracowanie karty adresowej (autor, data i podpis)

Joanna Walkowiak

Daniel Wiśniewski

08.10.2015 r.

GEZ

KARTA ADRESOWA ZABYTKU NIERUCHOMEGO

3. Miejscowość

1. Nazwa

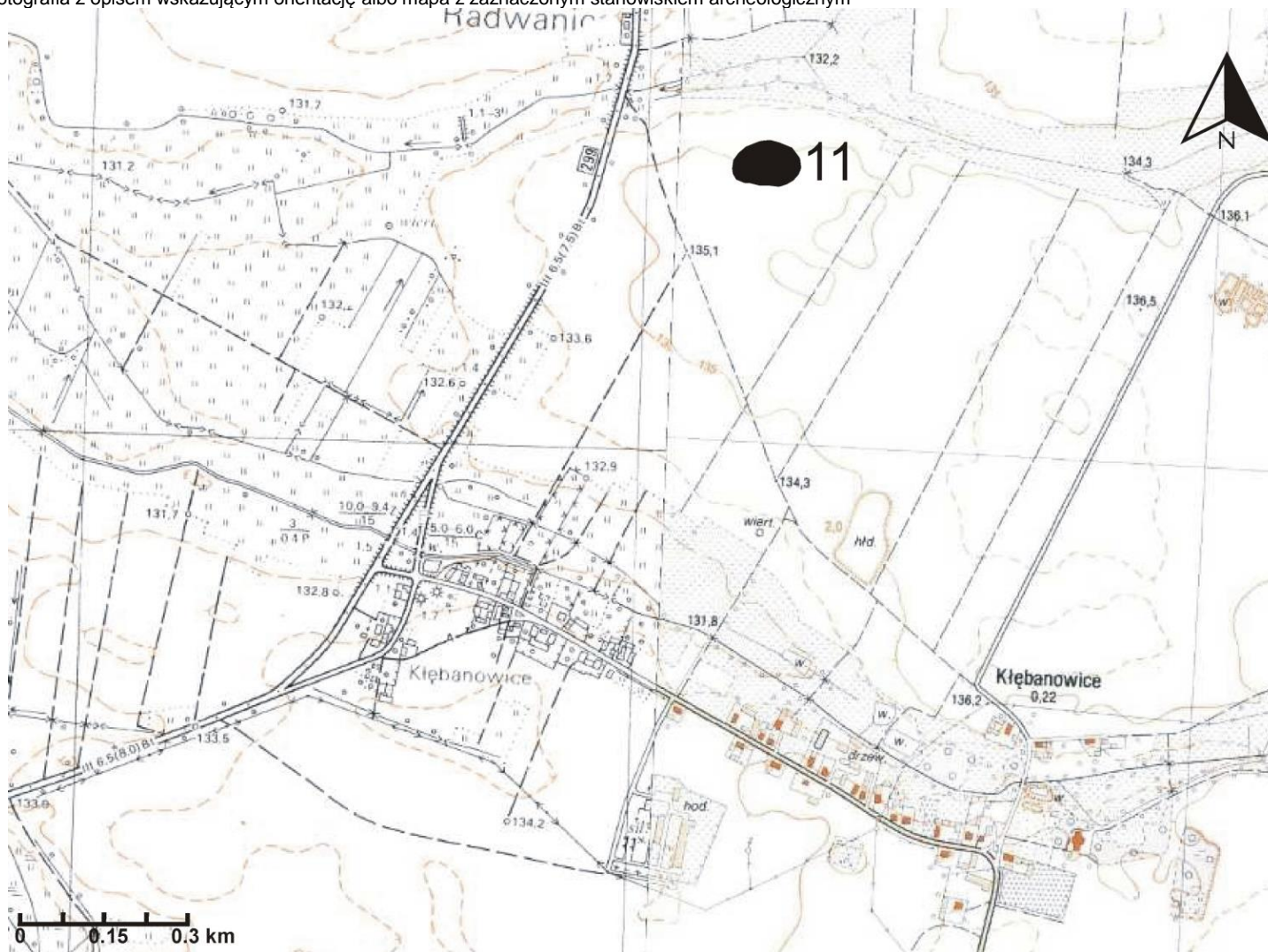
STANOWISKO ARCHEOLOGICZNE

2. Czas powstania

osada – kultura łużycka

KŁĘBANOWICE

8. Fotografia z opisem wskazującym orientację albo mapa z zaznaczonym stanowiskiem archeologicznym



4. Adres

Nr obszaru AZP 70-18

Nr stanowiska na obszarze 11

Nr stanowiska w miejscowości 2

5. Przynależność administracyjna

województwo
dolnośląskie

powiat
połkowicki

gmina
Radwanice

6. Formy ochrony

MPZP – Uchwała Nr XXXI/167/14

7. Opracowanie karty adresowej (autor, data i podpis)

Joanna Walkowiak

Daniel Wiśniewski

08.10.2015 r.

GEZ

KARTA ADRESOWA ZABYTKU NIERUCHOMEGO

3. Miejscowość

1. Nazwa

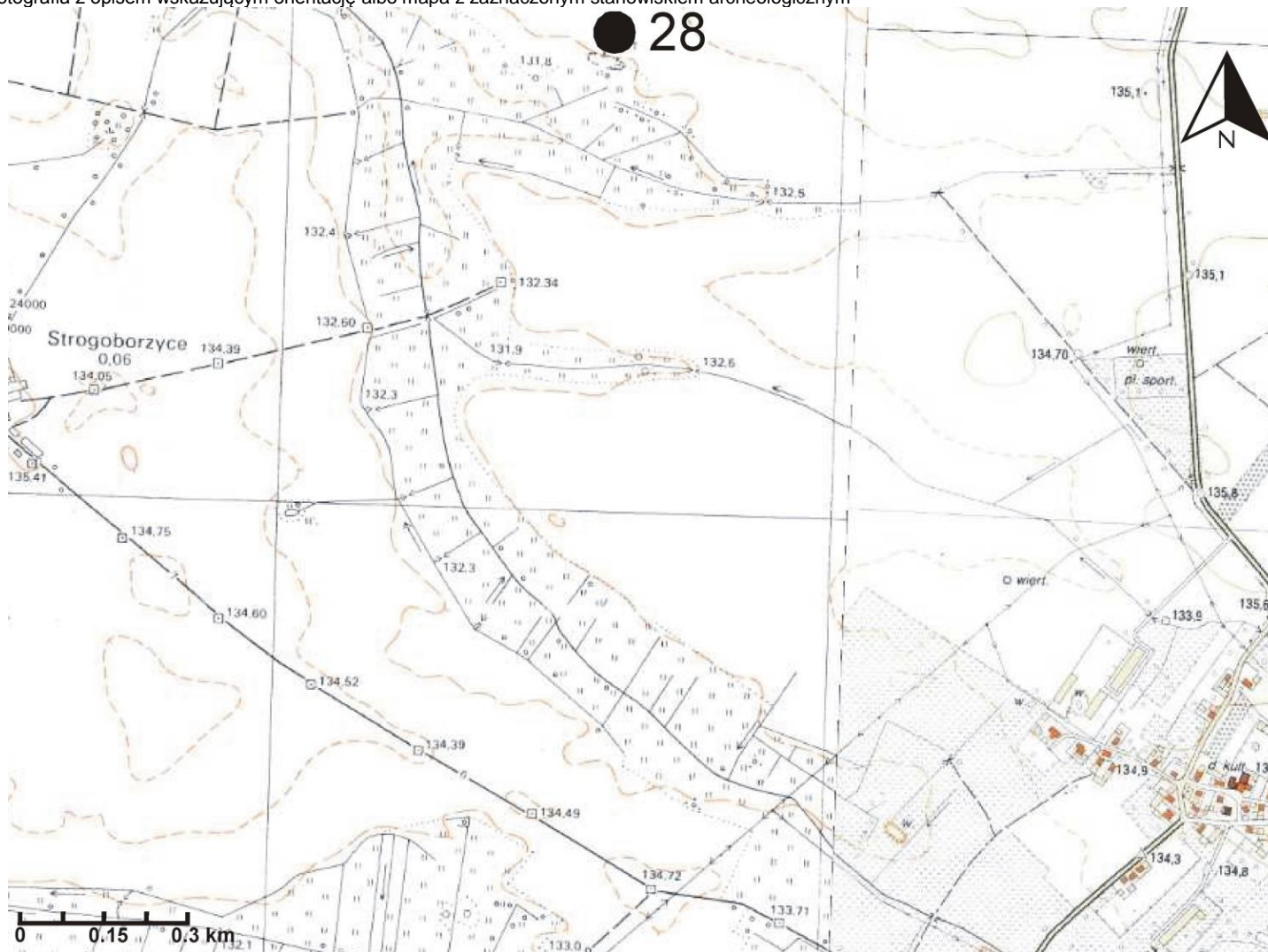
STANOWISKO ARCHEOLOGICZNE

2. Czas powstania

osada – późne średniowiecze

KŁĘBANOWICE

8. Fotografia z opisem wskazującym orientację albo mapa z zaznaczonym stanowiskiem archeologicznym



4. Adres

Nr obszaru AZP 70-18

Nr stanowiska na obszarze 28

Nr stanowiska w miejscowości 3

5. Przynależność administracyjna

województwo
dolnośląskie

powiat
połkowicki

gmina
Radwanice

6. Formy ochrony

7. Opracowanie karty adresowej (autor, data i podpis)
Joanna Walkowiak
Daniel Wiśniewski
08.10.2015 r.

GEZ

KARTA ADRESOWA ZABYTKU NIERUCHOMEGO

3. Miejscowość

1. Nazwa

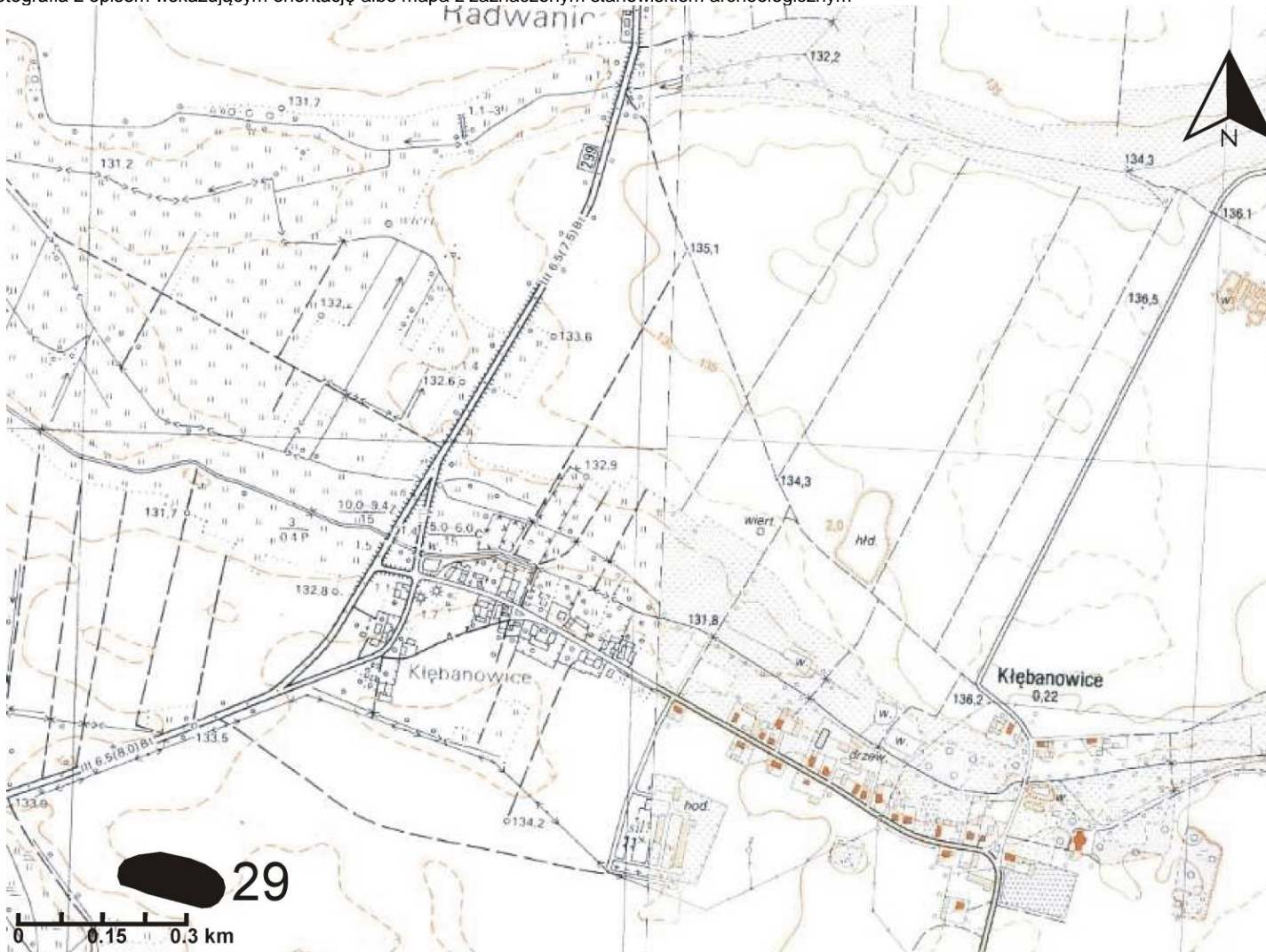
STANOWISKO ARCHEOLOGICZNE

2. Czas powstania

osada – późne średniowiecze
osada – kultura łużycka

KŁĘBANOWICE

8. Fotografia z opisem wskazującym orientację albo mapa z zaznaczonym stanowiskiem archeologicznym



4. Adres

Nr obszaru AZP 70-18

Nr stanowiska na obszarze 29

Nr stanowiska w miejscowości 4

5. Przynależność administracyjna

województwo
dolnośląskie

powiat
połkowicki

gmina
Radwanice

6. Formy ochrony

7. Opracowanie karty adresowej (autor, data i podpis)

Joanna Walkowiak

Daniel Wiśniewski

08.10.2015 r.

GEZ

KARTA ADRESOWA ZABYTKU NIERUCHOMEGO

3. Miejscowość

1. Nazwa

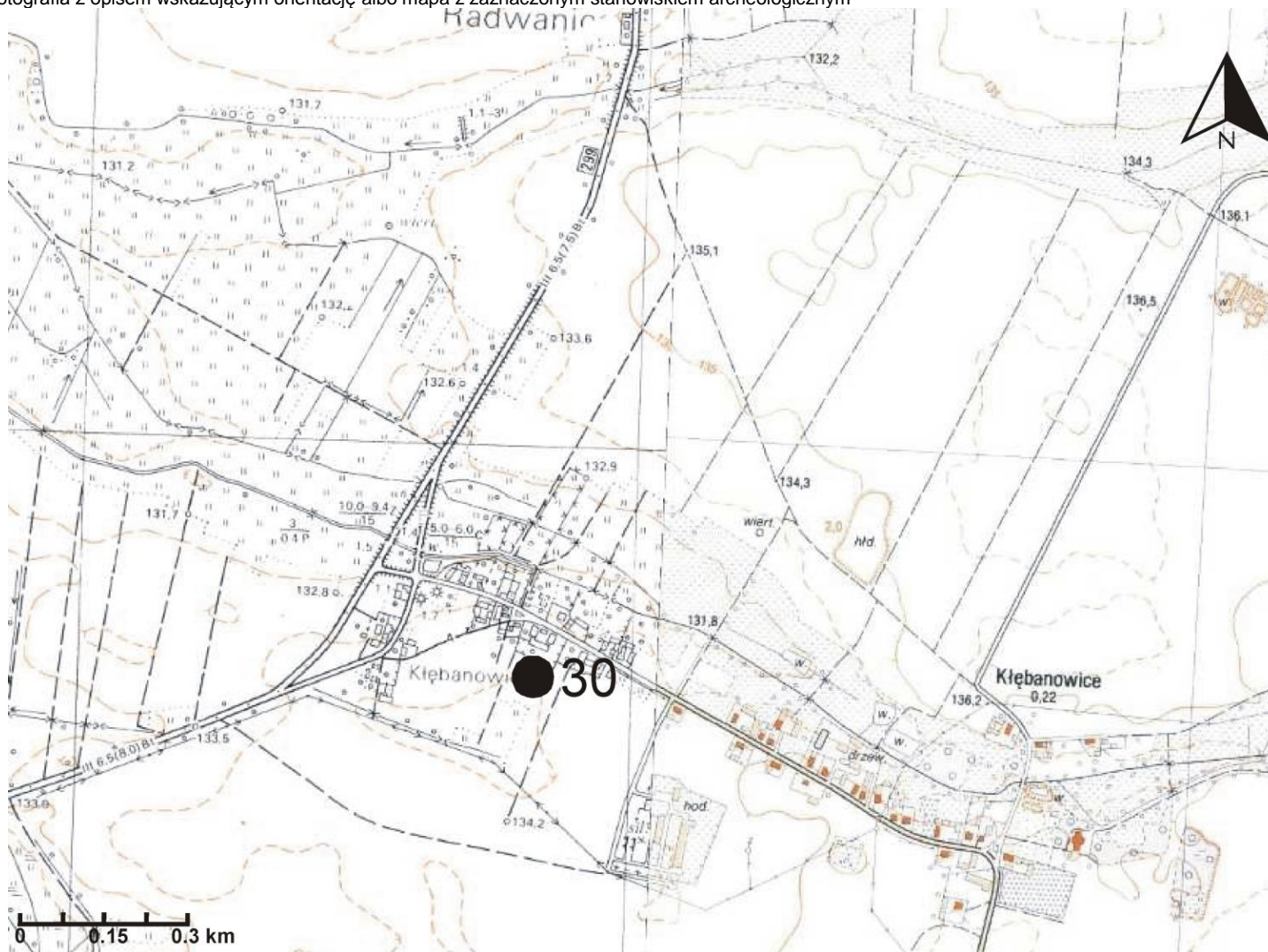
STANOWISKO ARCHEOLOGICZNE

2. Czas powstania

śląd osadnictwa – pradzieje
osada – późne średniowiecze

KŁĘBANOWICE

8. Fotografia z opisem wskazującym orientację albo mapa z zaznaczonym stanowiskiem archeologicznym



4. Adres

Nr obszaru AZP 70-18

Nr stanowiska na obszarze 30

Nr stanowiska w miejscowości 5

5. Przynależność administracyjna

województwo
dolnośląskie

powiat
połkowicki

gmina
Radwanice

6. Formy ochrony

MPZP – Uchwała Nr XXXI/167/14

7. Opracowanie karty adresowej (autor, data i podpis)

Joanna Walkowiak

Daniel Wiśniewski

08.10.2015 r.

GEZ

KARTA ADRESOWA ZABYTKU NIERUCHOMEGO

3. Miejscowość

1. Nazwa

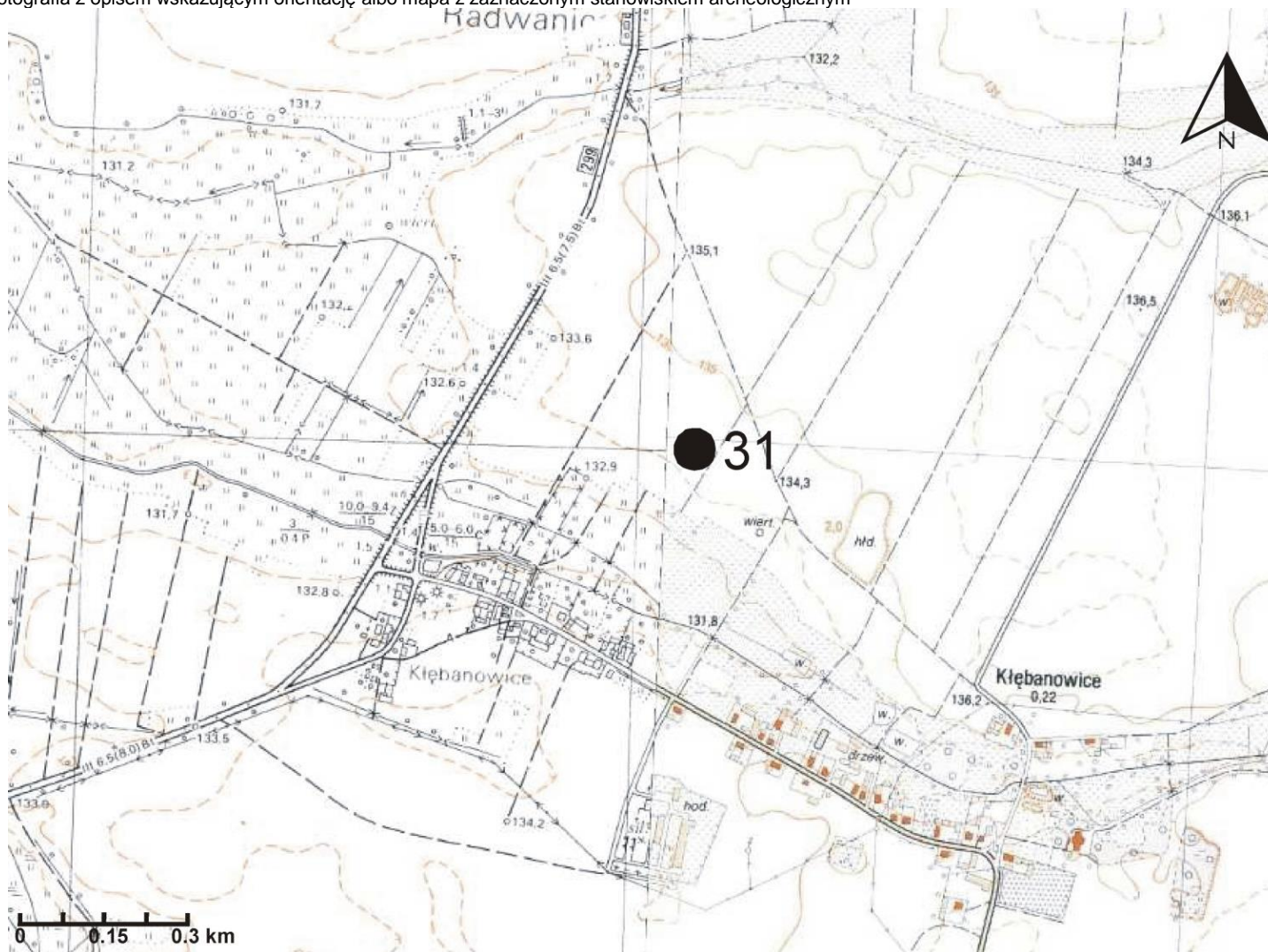
STANOWISKO ARCHEOLOGICZNE

2. Czas powstania

śląd osadnictwa – późne średniowiecze

KŁĘBANOWICE

8. Fotografia z opisem wskazującym orientację albo mapa z zaznaczonym stanowiskiem archeologicznym



4. Adres

Nr obszaru AZP 70-18

Nr stanowiska na obszarze 31

Nr stanowiska w miejscowości 6

5. Przynależność administracyjna

województwo
dolnośląskie

powiat
połkowicki

gmina
Radwanice

6. Formy ochrony

MPZP – Uchwała Nr XXXI/167/14

7. Opracowanie karty adresowej (autor, data i podpis)

Joanna Walkowiak

Daniel Wiśniewski

08.10.2015 r.

GEZ

KARTA ADRESOWA ZABYTKU NIERUCHOMEGO

3. Miejscowość

1. Nazwa

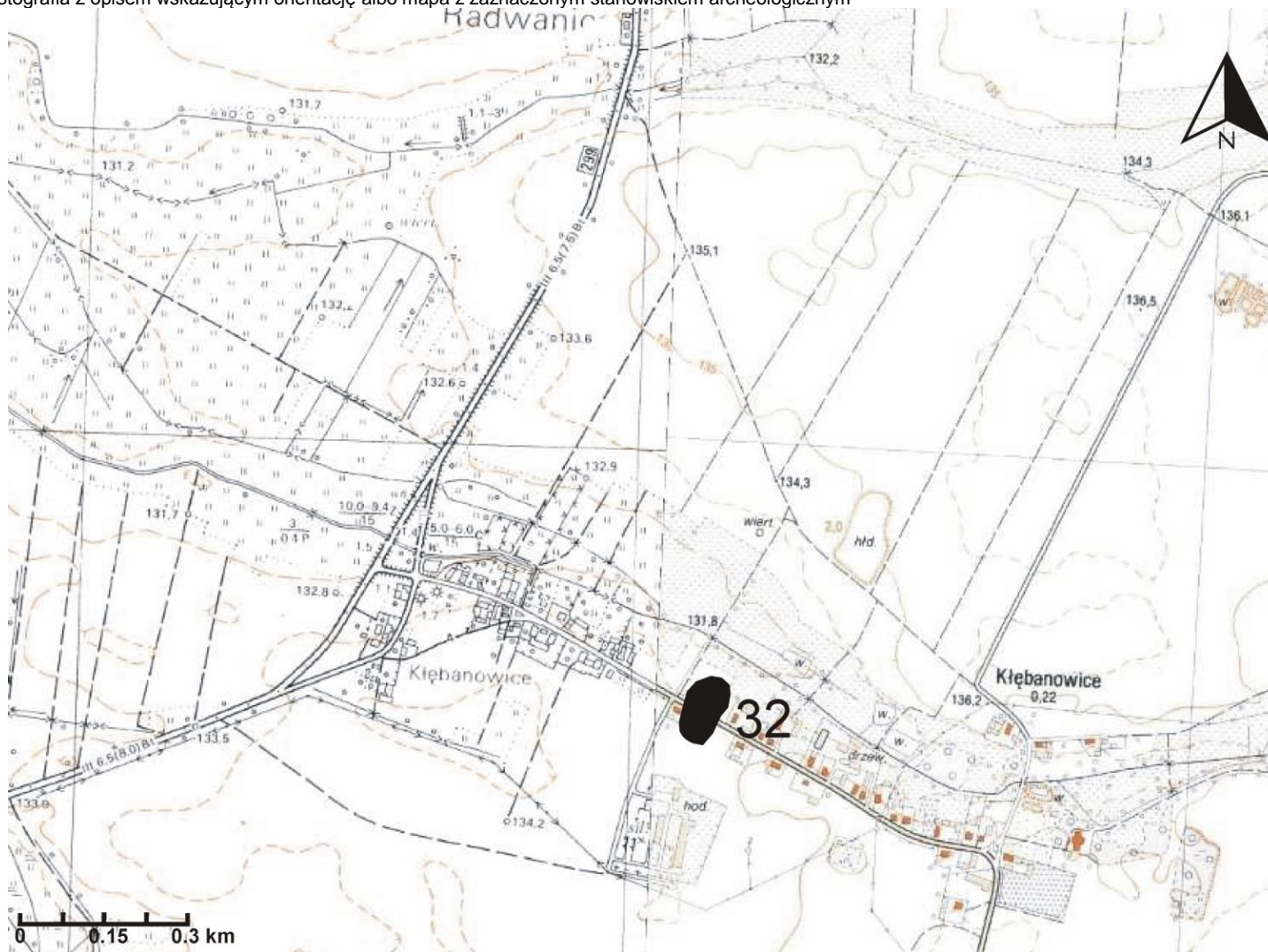
STANOWISKO ARCHEOLOGICZNE

2. Czas powstania

osada – pradziej
śląd osadnictwa – późne średniowiecze
śląd osadnictwa – epoka kamienia

KŁĘBANOWICE

8. Fotografia z opisem wskazującym orientację albo mapa z zaznaczonym stanowiskiem archeologicznym



4. Adres

Nr obszaru AZP 70-18

Nr stanowiska na obszarze 32

Nr stanowiska w miejscowości 7

5. Przynależność administracyjna

województwo
dolnośląskie

powiat
połkowicki

gmina
Radwanice

6. Formy ochrony

MPZP – Uchwała Nr XII/60/08

7. Opracowanie karty adresowej (autor, data i podpis)

Joanna Walkowiak

Daniel Wiśniewski

08.10.2015 r.

GEZ

KARTA ADRESOWA ZABYTKU NIERUCHOMEGO

3. Miejscowość

1. Nazwa

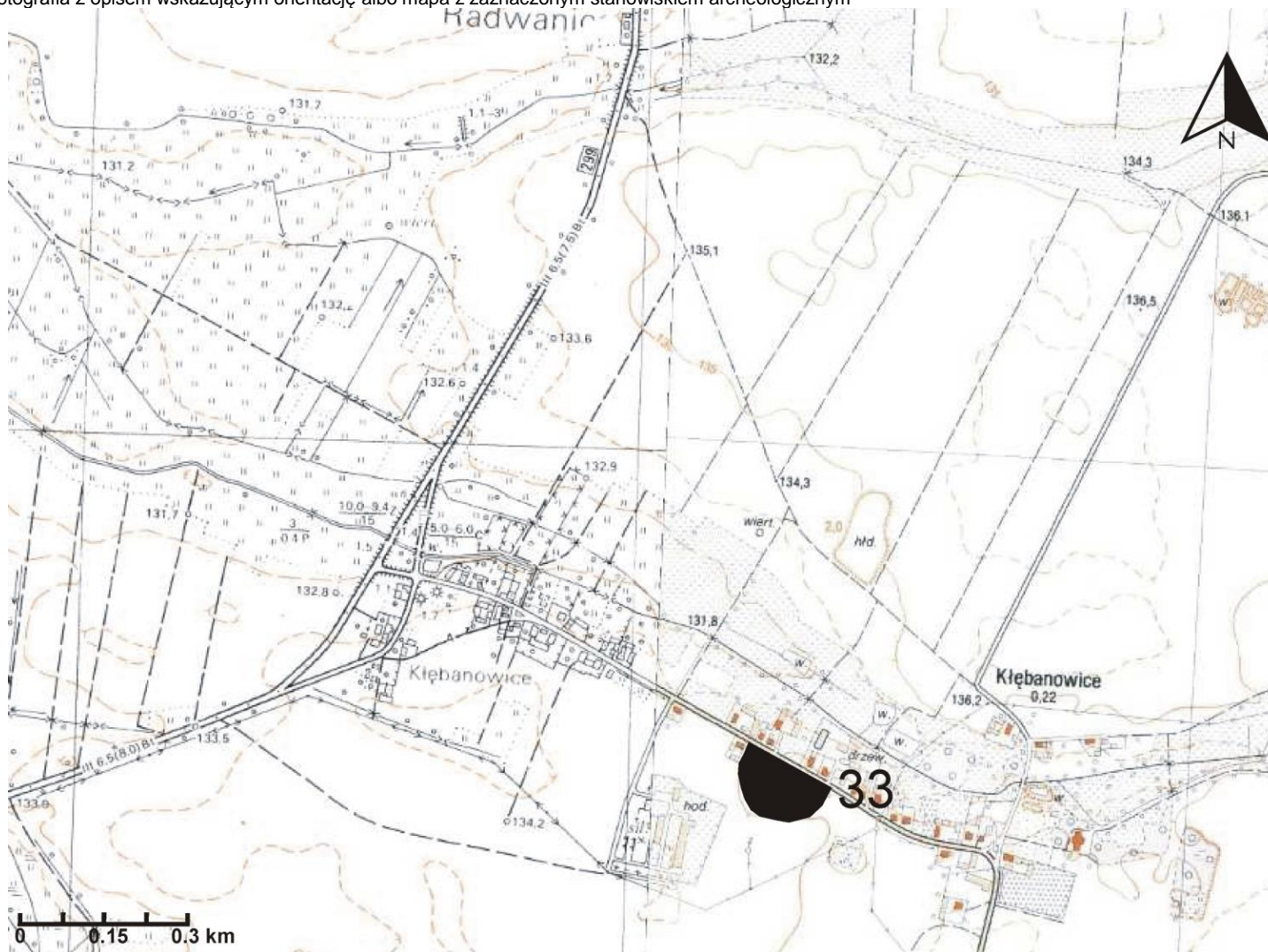
STANOWISKO ARCHEOLOGICZNE

2. Czas powstania

osada – pradziej
osada – wczesne średniowiecze
osada – kultura łużycka
śląd osadnictwa – epoka kamienia

KŁĘBANOWICE

8. Fotografia z opisem wskazującym orientację albo mapa z zaznaczonym stanowiskiem archeologicznym



4. Adres

Nr obszaru AZP 70-18

Nr stanowiska na obszarze 33

Nr stanowiska w miejscowości 8

5. Przynależność administracyjna

województwo
dolnośląskie

powiat
połkowicki

gmina
Radwanice

6. Formy ochrony

MPZP – Uchwała Nr XII/60/08

7. Opracowanie karty adresowej (autor, data i podpis)
Joanna Walkowiak
Daniel Wiśniewski
08.10.2015 r.

GEZ

KARTA ADRESOWA ZABYTKU NIERUCHOMEGO

3. Miejscowość

1. Nazwa

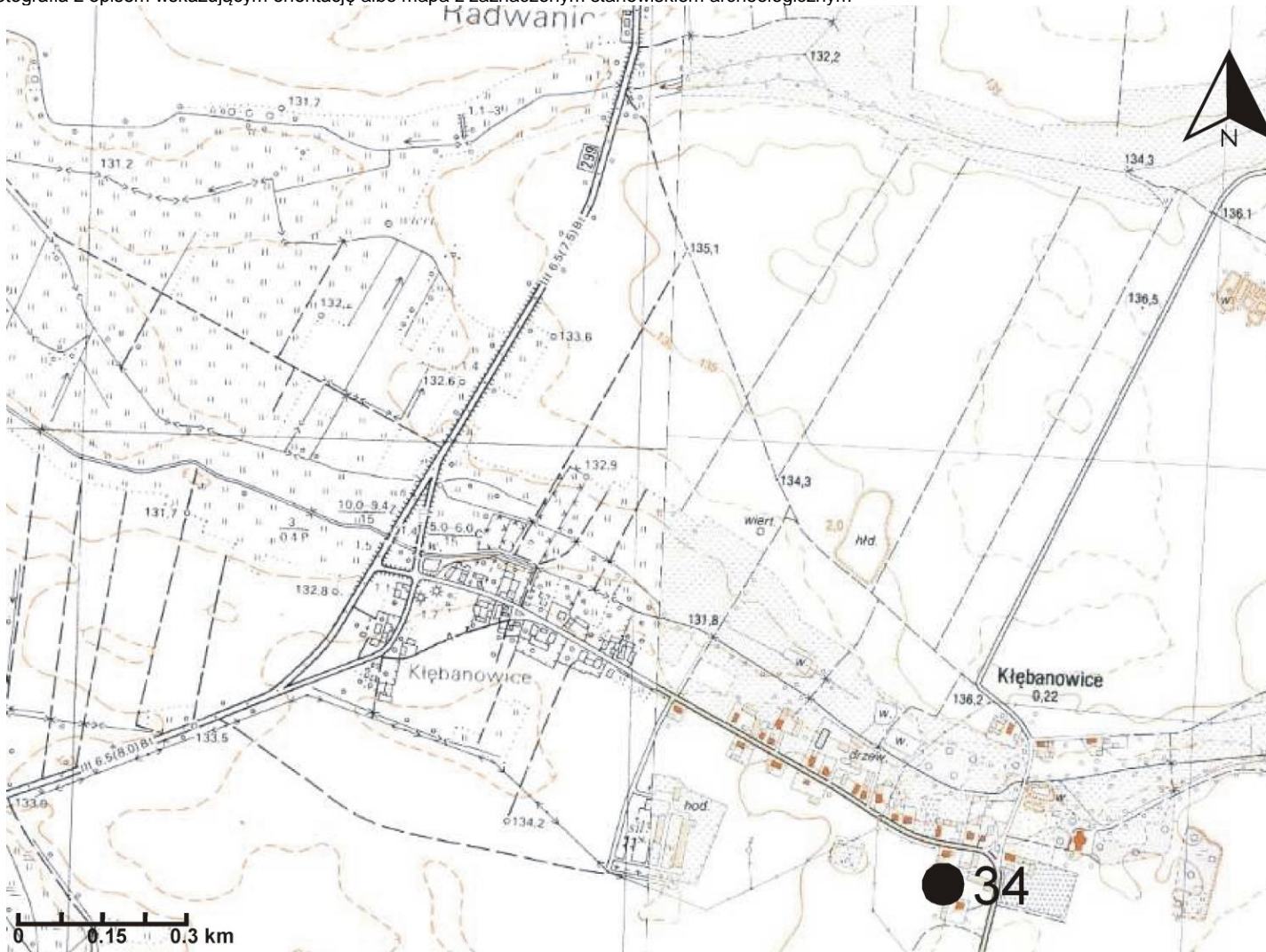
STANOWISKO ARCHEOLOGICZNE

2. Czas powstania

śląd osadnictwa – wczesne średniowiecze
śląd osadnictwa – kultura łużycka

KŁĘBANOWICE

8. Fotografia z opisem wskazującym orientację albo mapa z zaznaczonym stanowiskiem archeologicznym



4. Adres

Nr obszaru AZP 70-18

Nr stanowiska na obszarze 34

Nr stanowiska w miejscowości 9

5. Przynależność administracyjna

województwo
dolnośląskie

powiat
połkowicki

gmina
Radwanice

6. Formy ochrony

MPZP – Uchwała Nr XII/60/08

7. Opracowanie karty adresowej (autor, data i podpis)

Joanna Walkowiak

Daniel Wiśniewski

08.10.2015 r.

GEZ

KARTA ADRESOWA ZABYTKU NIERUCHOMEGO

3. Miejscowość

1. Nazwa

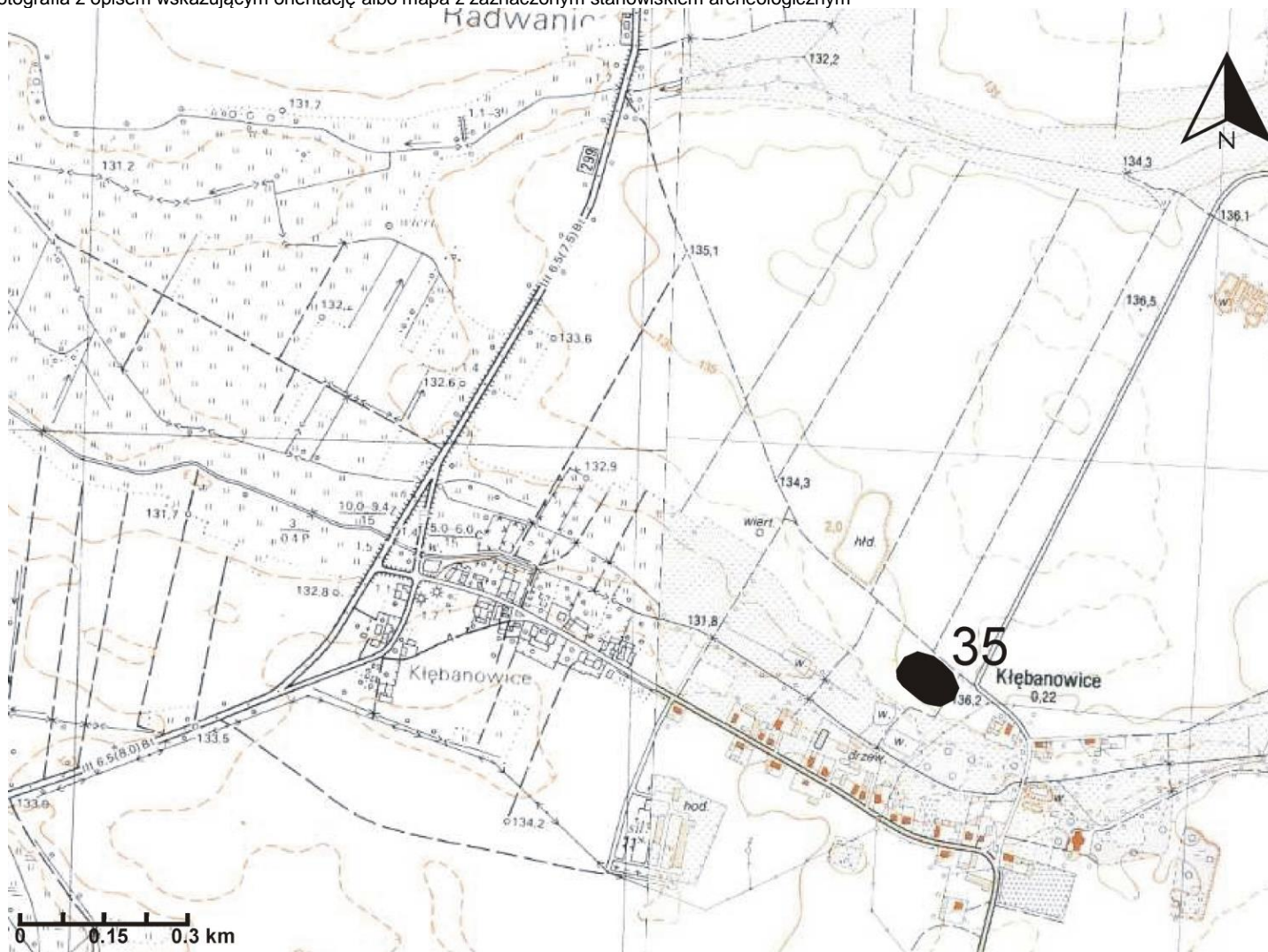
STANOWISKO ARCHEOLOGICZNE

2. Czas powstania

śląd osadnictwa – pradzieje
śląd osadnictwa – wczesne średniowiecze

KŁĘBANOWICE

8. Fotografia z opisem wskazującym orientację albo mapa z zaznaczonym stanowiskiem archeologicznym



4. Adres

Nr obszaru AZP 70-18

Nr stanowiska na obszarze 35

Nr stanowiska w miejscowości 10

5. Przynależność administracyjna

województwo
dolnośląskie

powiat
połkowicki

gmina
Radwanice

6. Formy ochrony

MPZP – Uchwała Nr XXXI/167/14

7. Opracowanie karty adresowej (autor, data i podpis)

Joanna Walkowiak

Daniel Wiśniewski

08.10.2015 r.

GEZ

KARTA ADRESOWA ZABYTKU NIERUCHOMEGO

3. Miejscowość

1. Nazwa

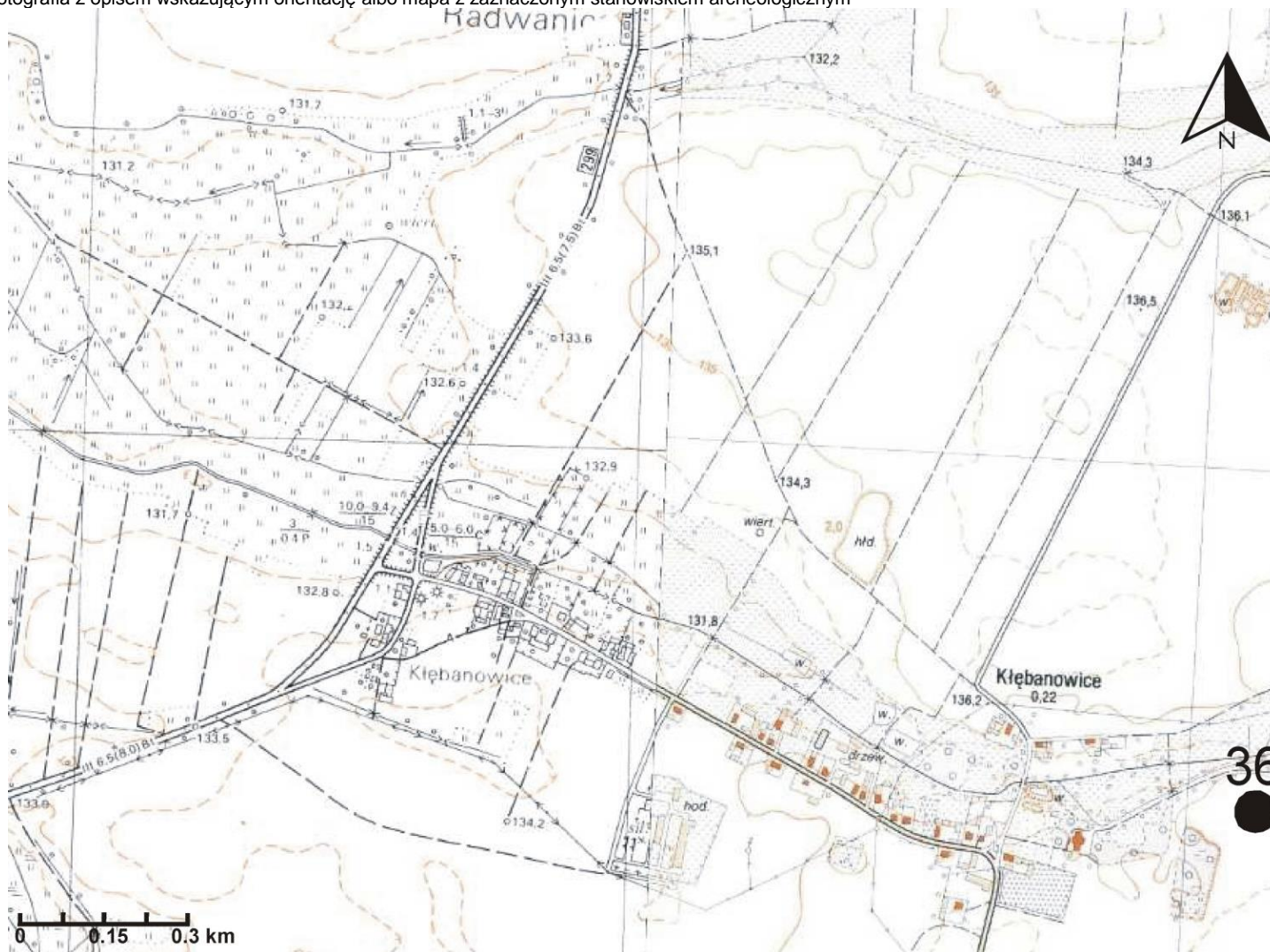
STANOWISKO ARCHEOLOGICZNE

2. Czas powstania

osada – późne średniowiecze

KŁĘBANOWICE

8. Fotografia z opisem wskazującym orientację albo mapa z zaznaczonym stanowiskiem archeologicznym



4. Adres

Nr obszaru AZP 70-18

Nr stanowiska na obszarze 36

Nr stanowiska w miejscowości 11

5. Przynależność administracyjna

województwo
dolnośląskie

powiat
połkowicki

gmina
Radwanice

6. Formy ochrony

7. Opracowanie karty adresowej (autor, data i podpis)

Joanna Walkowiak

Daniel Wiśniewski

08.10.2015 r.

GEZ

KARTA ADRESOWA ZABYTKU NIERUCHOMEGO

3. Miejscowość

1. Nazwa

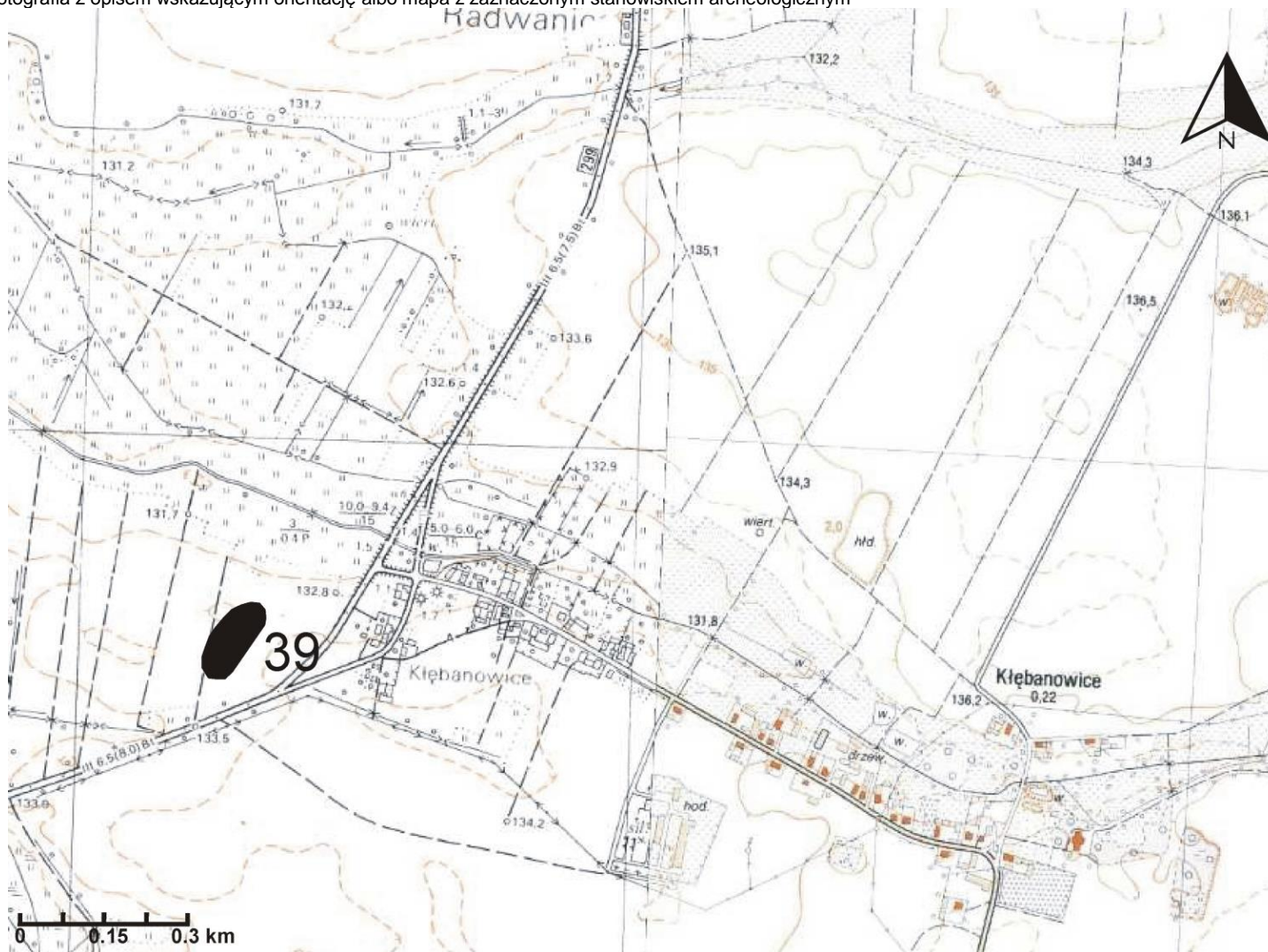
STANOWISKO ARCHEOLOGICZNE

2. Czas powstania

śląd osadnictwa – pradzieje
osada – późne średniowiecze
śląd osadnictwa – wczesne średniowiecze

KŁĘBANOWICE

8. Fotografia z opisem wskazującym orientację albo mapa z zaznaczonym stanowiskiem archeologicznym



4. Adres

Nr obszaru AZP 70-18

Nr stanowiska na obszarze 39

Nr stanowiska w miejscowości 12

5. Przynależność administracyjna

województwo
dolnośląskie

powiat
połkowicki

gmina
Radwanice

6. Formy ochrony

7. Opracowanie karty adresowej (autor, data i podpis)

Joanna Walkowiak

Daniel Wiśniewski

08.10.2015 r.

GEZ

KARTA ADRESOWA ZABYTKU NIERUCHOMEGO

3. Miejscowość

1. Nazwa

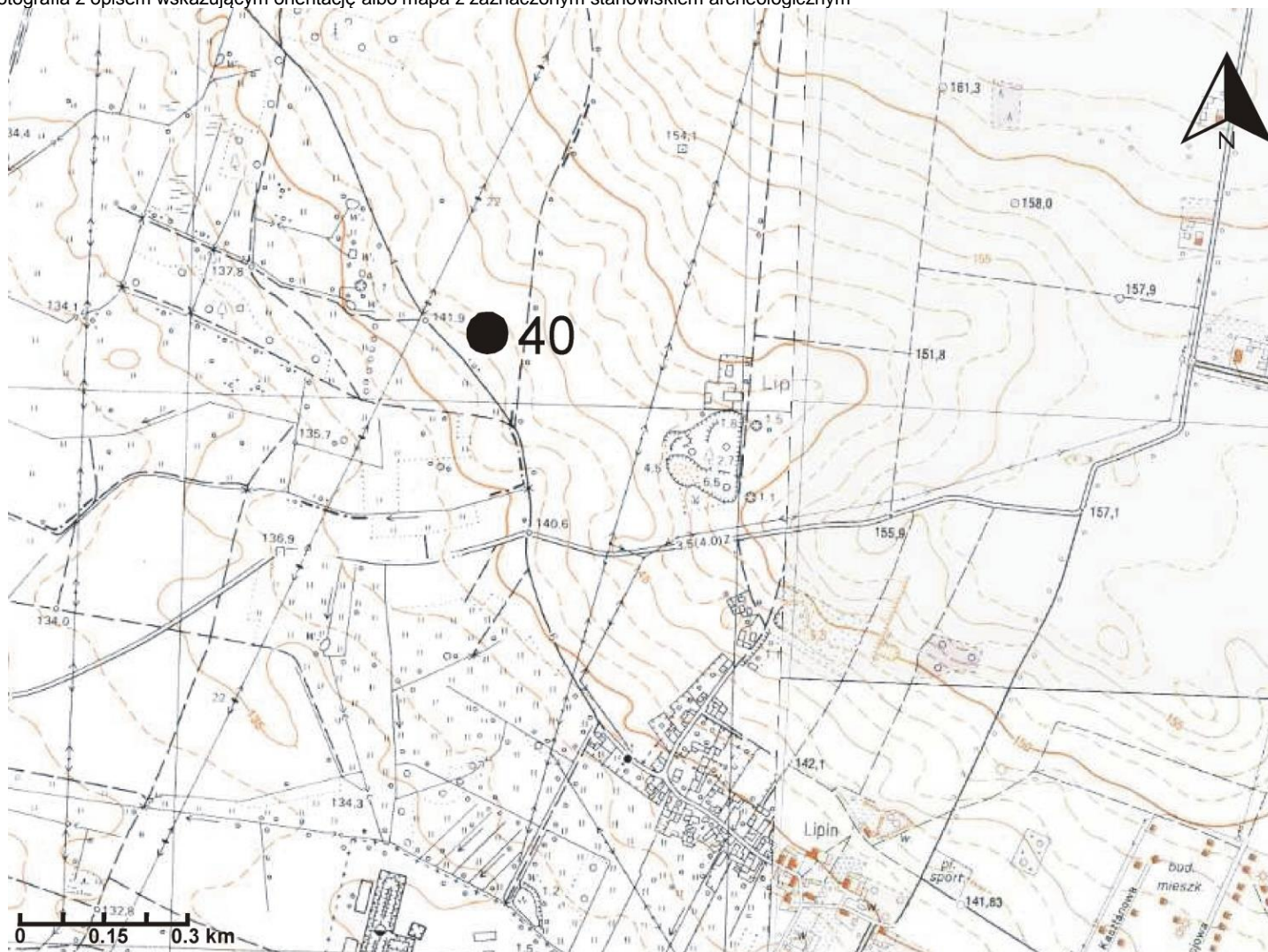
STANOWISKO ARCHEOLOGICZNE

2. Czas powstania

śląd osadnictwa – pradziej
śląd osadnictwa – wczesne średniowiecze
punkt osadniczy – kultura łużycka

LIPIN

8. Fotografia z opisem wskazującym orientację albo mapa z zaznaczonym stanowiskiem archeologicznym



4. Adres

Nr obszaru AZP 69-18

Nr stanowiska na obszarze 40

Nr stanowiska w miejscowości 1

5. Przynależność administracyjna

województwo
dolnośląskie

powiat
połkowicki

gmina
Radwanice

6. Formy ochrony

MPZP – Uchwała Nr XXXI/167/14

7. Opracowanie karty adresowej (autor, data i podpis)

Joanna Walkowiak

Daniel Wiśniewski

08.10.2015 r.

GEZ

KARTA ADRESOWA ZABYTKU NIERUCHOMEGO

3. Miejscowość

1. Nazwa

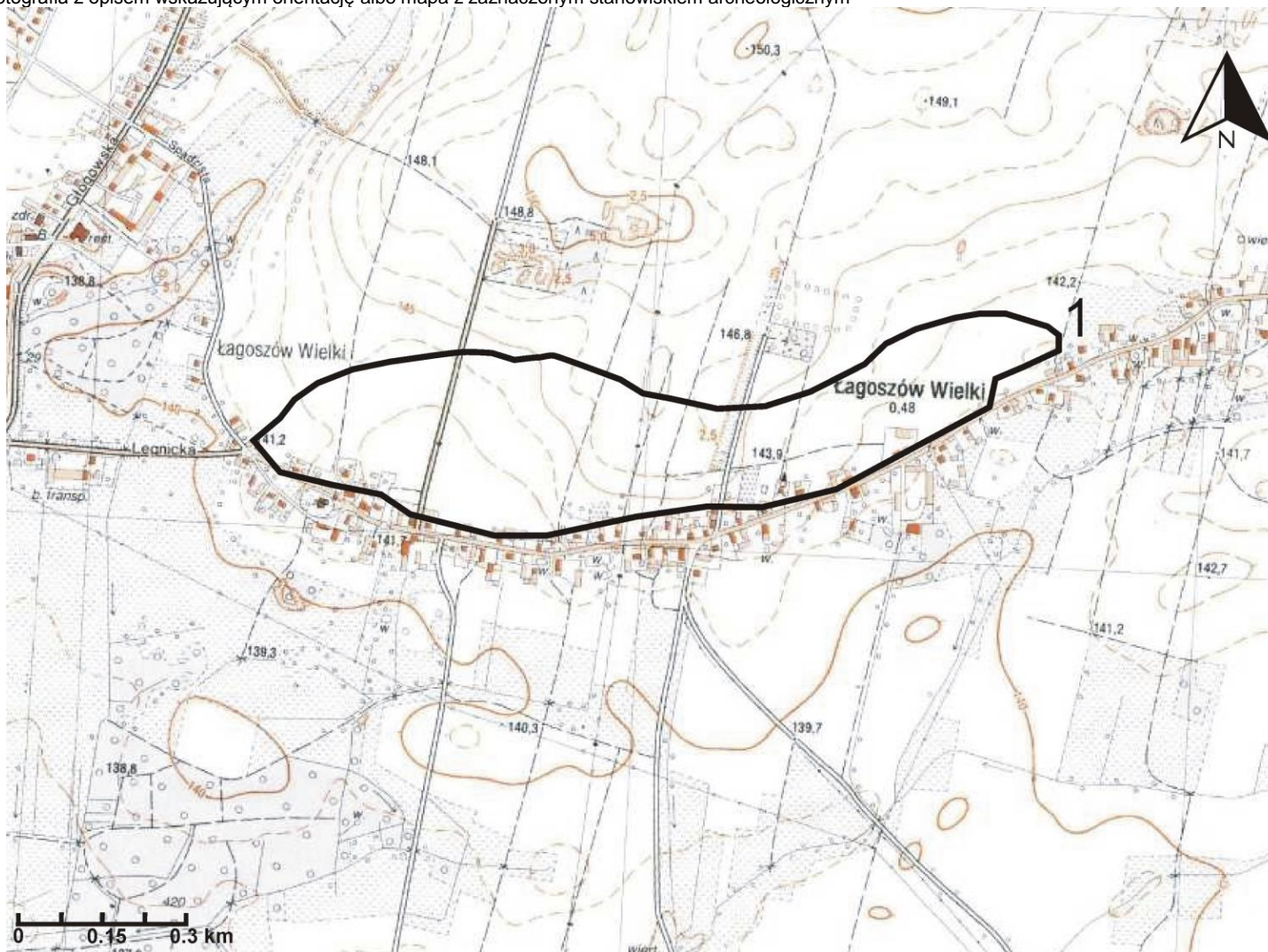
STANOWISKO ARCHEOLOGICZNE

2. Czas powstania

osada – późne średniowiecze

ŁAGOSZÓW WIELKI

8. Fotografia z opisem wskazującym orientację albo mapa z zaznaczonym stanowiskiem archeologicznym



4. Adres

Nr obszaru AZP 70-18

Nr stanowiska na obszarze 1

Nr stanowiska w miejscowości 3

5. Przynależność administracyjna

województwo
dolnośląskie

powiat
połkowicki

gmina
Radwanice

6. Formy ochrony

MPZP – Uchwała Nr XII/60/08

MPZP – Uchwała Nr XXIX/167/14

(w granicach części zasięgu)

7. Opracowanie karty adresowej (autor, data i podpis)

Joanna Walkowiak

Daniel Wiśniewski

08.10.2015 r.

GEZ

KARTA ADRESOWA ZABYTKU NIERUCHOMEGO

3. Miejscowość

1. Nazwa

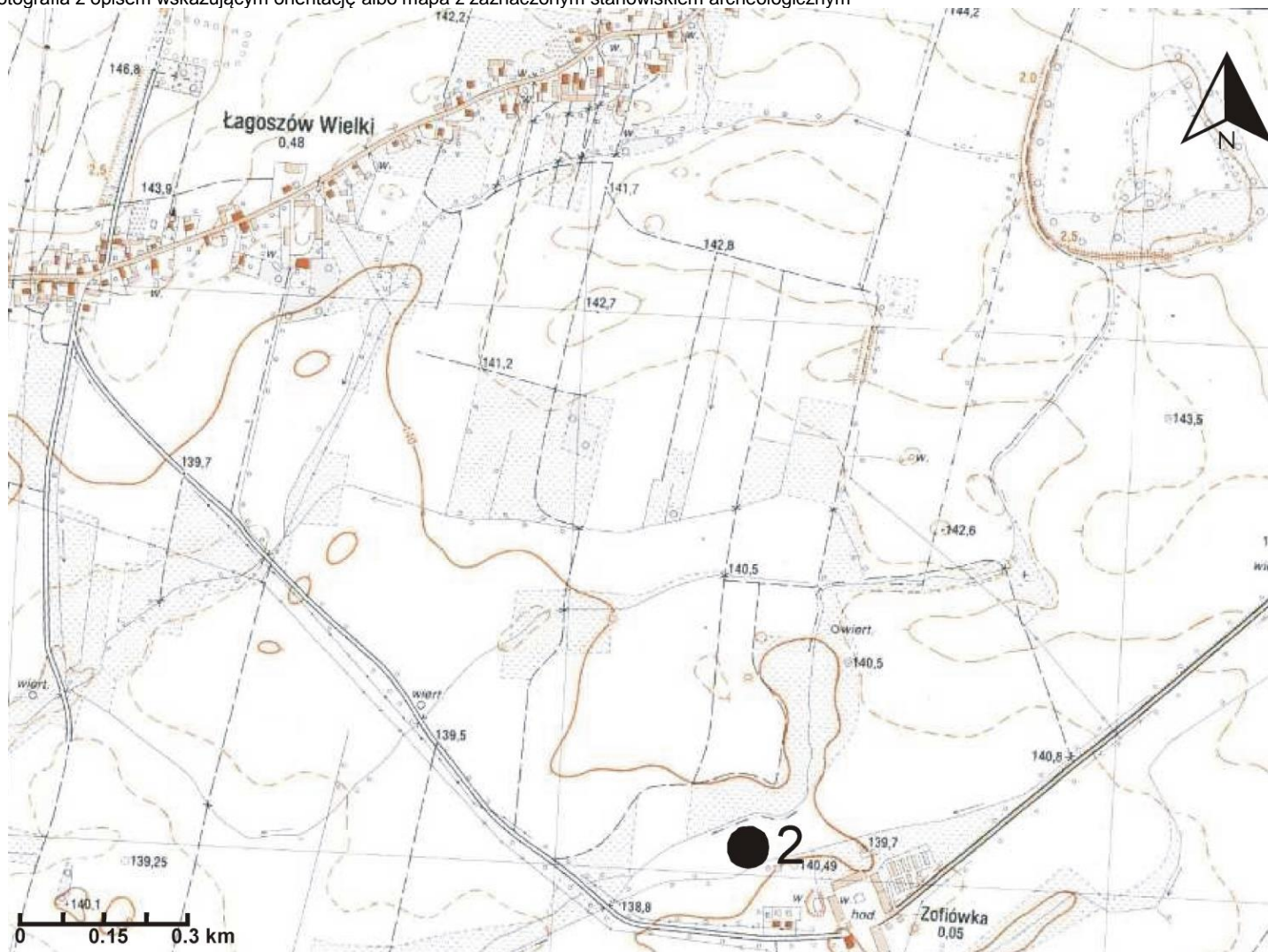
STANOWISKO ARCHEOLOGICZNE

2. Czas powstania

śląd osadnictwa – pradzieje
osada – późne średniowiecze

ŁAGOSZÓW WIELKI

8. Fotografia z opisem wskazującym orientację albo mapa z zaznaczonym stanowiskiem archeologicznym



4. Adres

Nr obszaru AZP 70-18

Nr stanowiska na obszarze 2

Nr stanowiska w miejscowości 4

5. Przynależność administracyjna

województwo
dolnośląskie

powiat
połkowicki

gmina
Radwanice

6. Formy ochrony

MPZP – Uchwała Nr XXXI/167/14

7. Opracowanie karty adresowej (autor, data i podpis)

Joanna Walkowiak

Daniel Wiśniewski

08.10.2015 r.

GEZ

KARTA ADRESOWA ZABYTKU NIERUCHOMEGO

3. Miejscowość

1. Nazwa

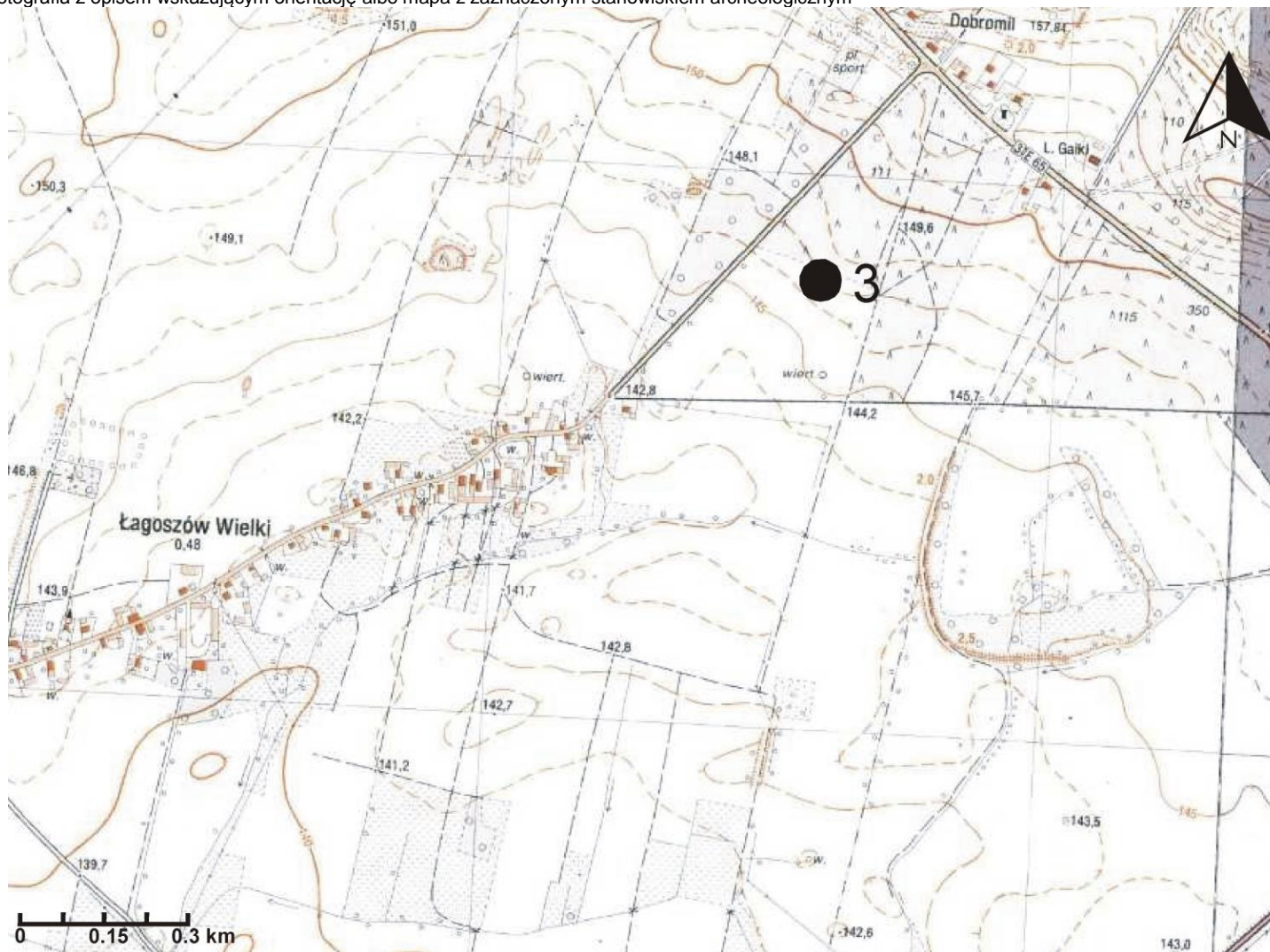
STANOWISKO ARCHEOLOGICZNE

2. Czas powstania

osada – późne średniowiecze
ślad osadnictwa – epoka kamienia

ŁAGOSZÓW WIELKI

8. Fotografia z opisem wskazującym orientację albo mapa z zaznaczonym stanowiskiem archeologicznym



4. Adres

Nr obszaru AZP 70-18

Nr stanowiska na obszarze 3

Nr stanowiska w miejscowości 5

5. Przynależność administracyjna

województwo
dolnośląskie

powiat
polkowicki

gmina
Radwanice

6. Formy ochrony

7. Opracowanie karty adresowej (autor, data i podpis)
Joanna Walkowiak
Daniel Wiśniewski
08.10.2015 r.

GEZ

KARTA ADRESOWA ZABYTKU NIERUCHOMEGO

3. Miejscowość

1. Nazwa

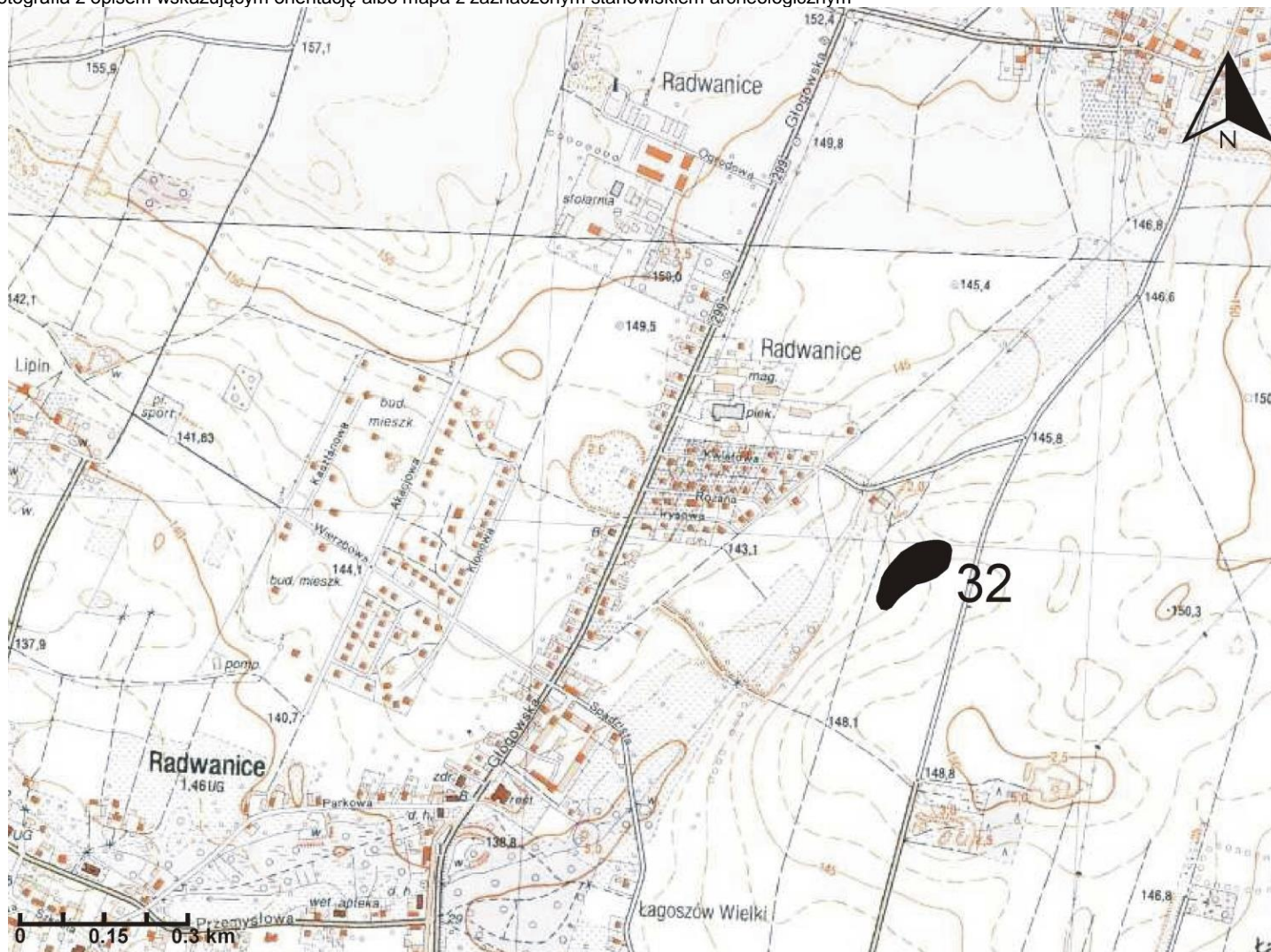
STANOWISKO ARCHEOLOGICZNE

2. Czas powstania

śląd osadnictwa – pradziej
osada – późne średniowiecze

ŁAGOSZÓW WIELKI

8. Fotografia z opisem wskazującym orientację albo mapa z zaznaczonym stanowiskiem archeologicznym



4. Adres

Nr obszaru AZP 69-18

Nr stanowiska na obszarze 32

Nr stanowiska w miejscowości 1

5. Przynależność administracyjna

województwo
dolnośląskie

powiat
połkowicki

gmina
Radwanice

6. Formy ochrony

7. Opracowanie karty adresowej (autor, data i podpis)
Joanna Walkowiak
Daniel Wiśniewski
08.10.2015 r.

GEZ

KARTA ADRESOWA ZABYTKU NIERUCHOMEGO

3. Miejscowość

1. Nazwa

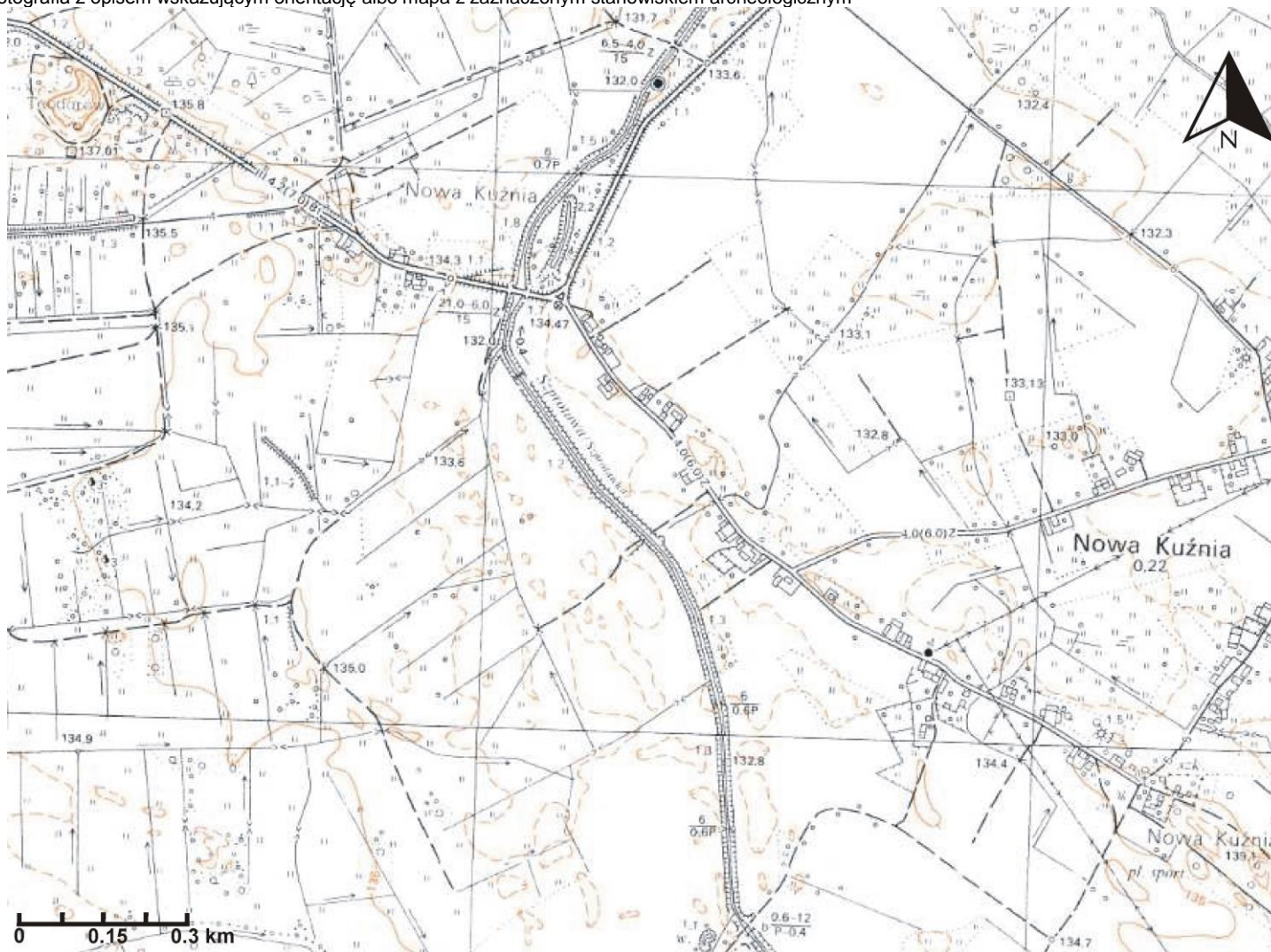
STANOWISKO ARCHEOLOGICZNE

2. Czas powstania

osada - mezolit

NOWA KUŹNIA

8. Fotografia z opisem wskazującym orientację albo mapa z zaznaczonym stanowiskiem archeologicznym



4. Adres

Nr obszaru AZP 71-18

Nr stanowiska na obszarze 1

Nr stanowiska w miejscowości 1

5. Przynależność administracyjna

województwo
dolnośląskie

powiat
połkowicki

gmina
Radwanice

6. Formy ochrony

7. Opracowanie karty adresowej (autor, data i podpis)
Joanna Walkowiak
Daniel Wiśniewski
08.10.2015 r.

GEZ

KARTA ADRESOWA ZABYTKU NIERUCHOMEGO

3. Miejscowość

1. Nazwa

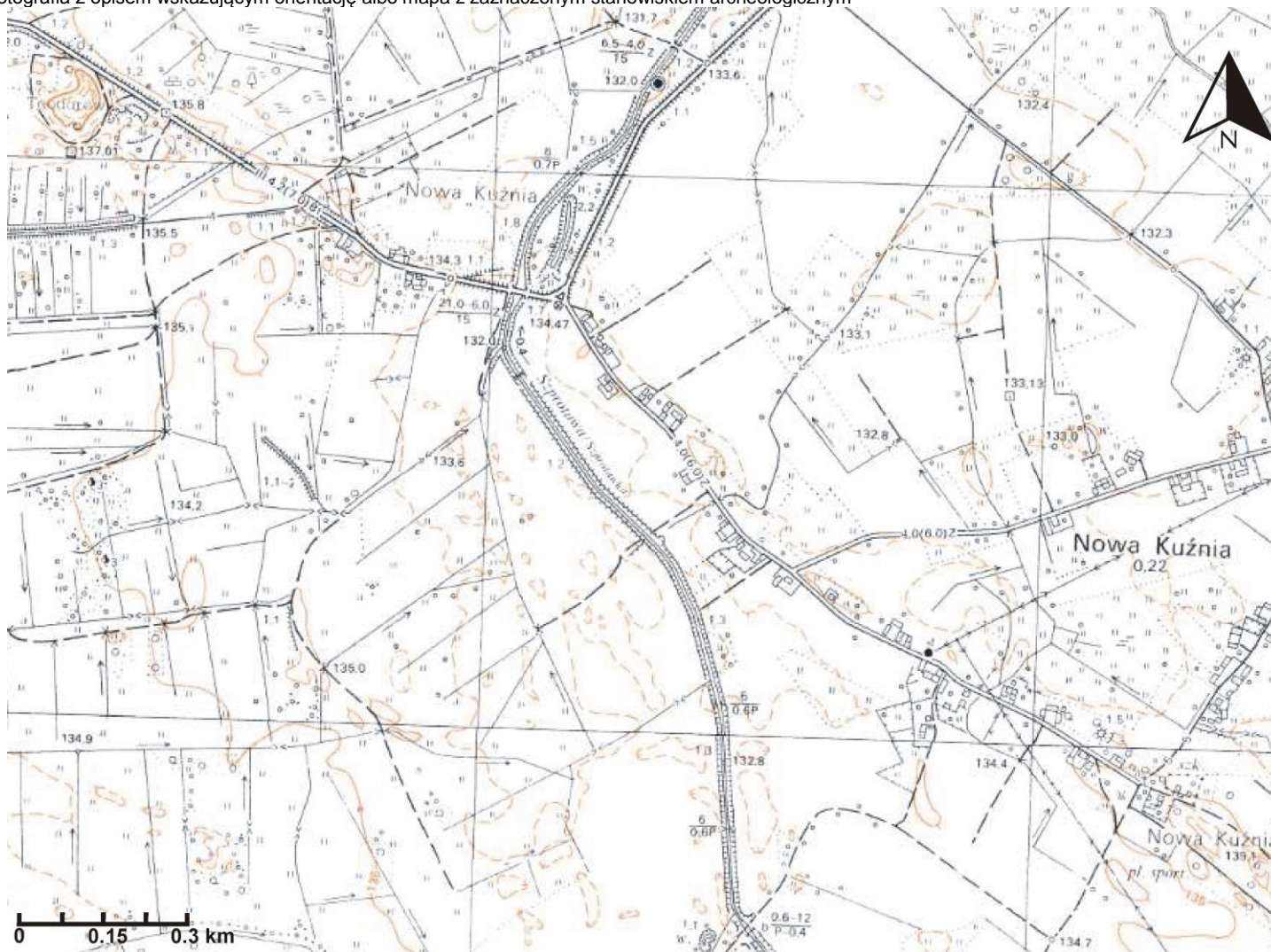
STANOWISKO ARCHEOLOGICZNE

2. Czas powstania

osada - neolit

NOWA KUŹNIA

8. Fotografia z opisem wskazującym orientację albo mapa z zaznaczonym stanowiskiem archeologicznym



4. Adres

Nr obszaru AZP 71-18

Nr stanowiska na obszarze 2

Nr stanowiska w miejscowości 2

5. Przynależność administracyjna

województwo
dolnośląskie

powiat
połkowicki

gmina
Radwanice

6. Formy ochrony

7. Opracowanie karty adresowej (autor, data i podpis)
Joanna Walkowiak
Daniel Wiśniewski
08.10.2015 r.

GEZ

KARTA ADRESOWA ZABYTKU NIERUCHOMEGO

3. Miejscowość

1. Nazwa

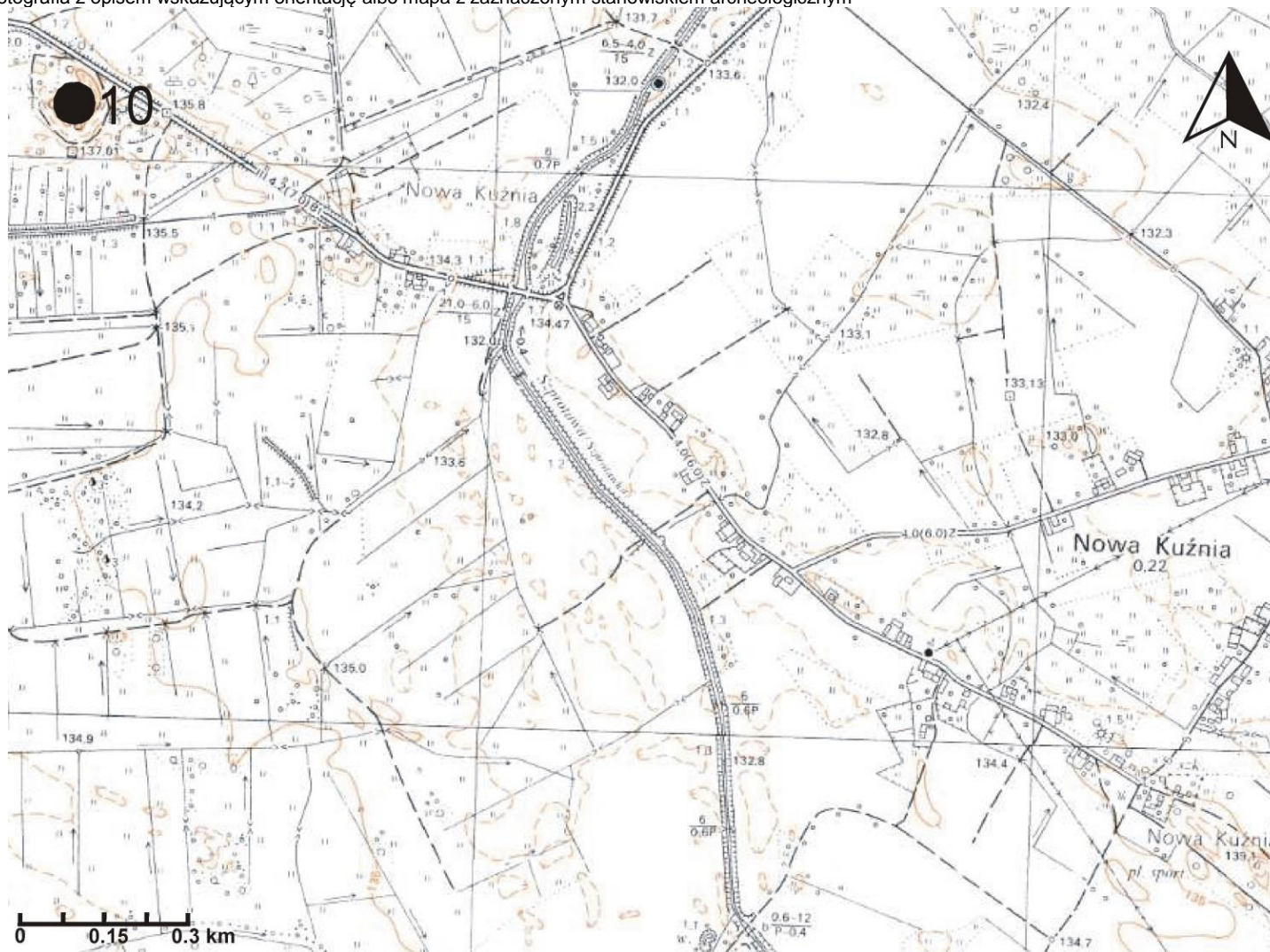
STANOWISKO ARCHEOLOGICZNE

2. Czas powstania

osada – późne średniowiecze

NOWA KUŹNIA

8. Fotografia z opisem wskazującym orientację albo mapa z zaznaczonym stanowiskiem archeologicznym



4. Adres

Nr obszaru AZP 71-18

Nr stanowiska na obszarze 10

Nr stanowiska w miejscowości 3

5. Przynależność administracyjna

województwo
dolnośląskie

powiat
połkowicki

gmina
Radwanice

6. Formy ochrony

7. Opracowanie karty adresowej (autor, data i podpis)
Joanna Walkowiak
Daniel Wiśniewski
08.10.2015 r.

GEZ

KARTA ADRESOWA ZABYTKU NIERUCHOMEGO

3. Miejscowość

1. Nazwa

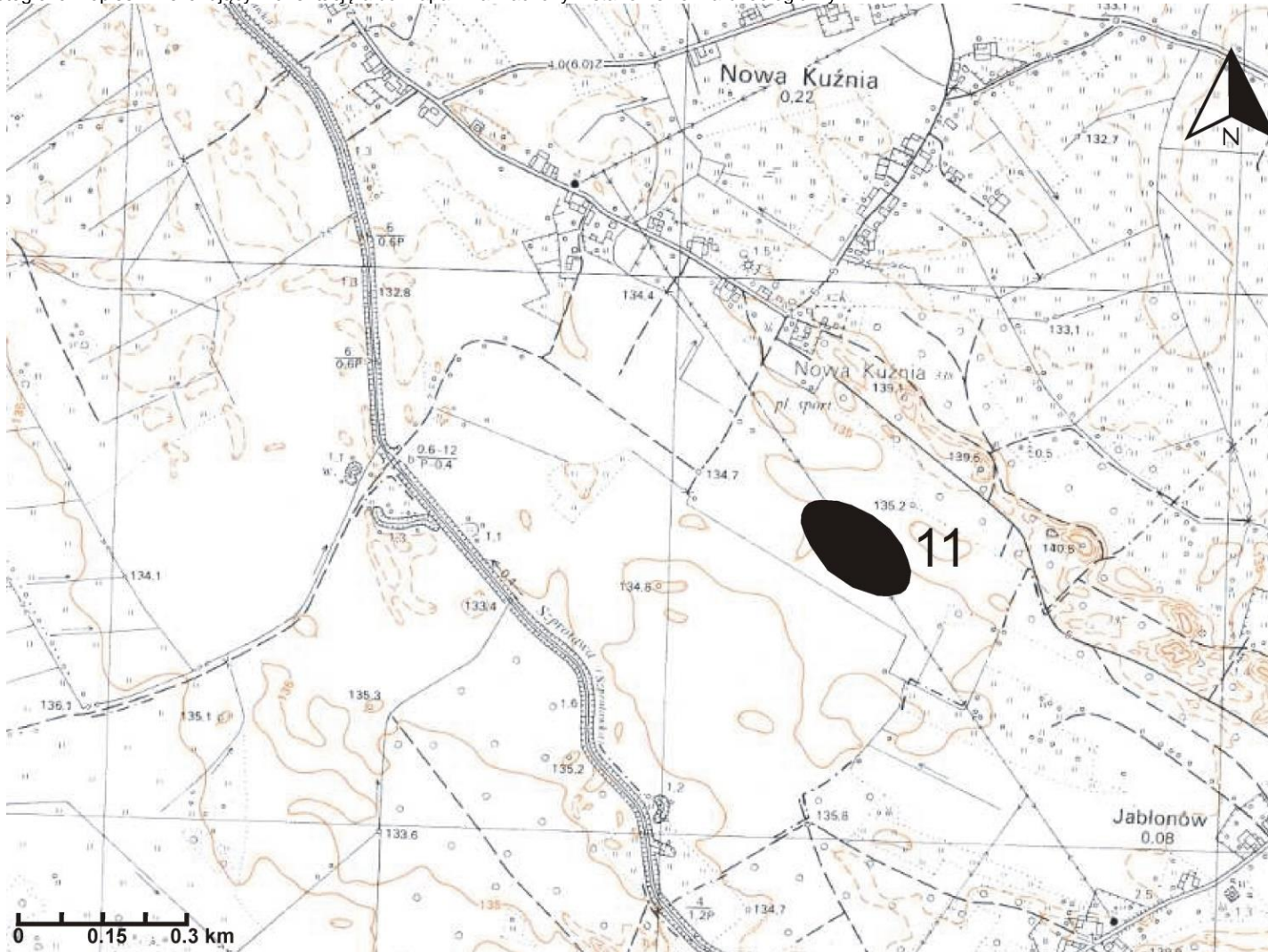
STANOWISKO ARCHEOLOGICZNE

2. Czas powstania

osada – późne średniowiecze
osada – epoka brązu
osada – neolit

NOWA KUŹNIA

8. Fotografia z opisem wskazującym orientację albo mapa z zaznaczonym stanowiskiem archeologicznym



4. Adres

Nr obszaru AZP 71-18

Nr stanowiska na obszarze 11

Nr stanowiska w miejscowości 4

5. Przynależność administracyjna

województwo
dolnośląskie

powiat
polkowicki

gmina
Radwanice

6. Formy ochrony

7. Opracowanie karty adresowej (autor, data i podpis)

Joanna Walkowiak

Daniel Wiśniewski

08.10.2015 r.

GEZ

KARTA ADRESOWA ZABYTKU NIERUCHOMEGO

3. Miejscowość

1. Nazwa

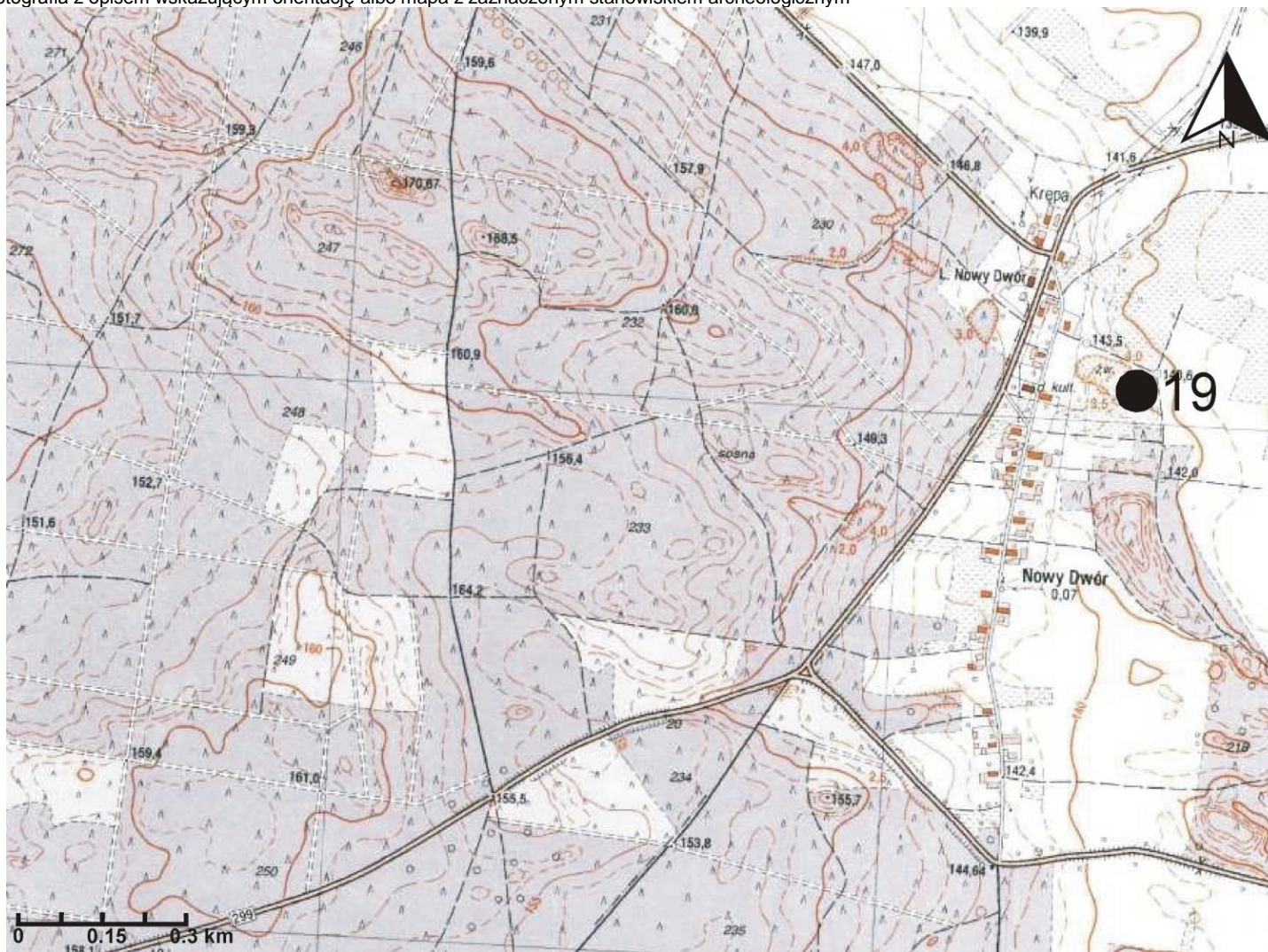
STANOWISKO ARCHEOLOGICZNE

2. Czas powstania

osada - mezolit

NOWY DWÓR

8. Fotografia z opisem wskazującym orientację albo mapa z zaznaczonym stanowiskiem archeologicznym



4. Adres

Nr obszaru AZP 70-17

Nr stanowiska na obszarze 19

Nr stanowiska w miejscowości 1

5. Przynależność administracyjna

województwo
dolnośląskie

powiat
polkowicki

gmina
Radwanice

6. Formy ochrony

7. Opracowanie karty adresowej (autor, data i podpis)

Joanna Walkowiak

Daniel Wiśniewski

08.10.2015 r.

GEZ

KARTA ADRESOWA ZABYTKU NIERUCHOMEGO

3. Miejscowość

1. Nazwa

STANOWISKO ARCHEOLOGICZNE

2. Czas powstania

ślad osadnictwa – pradziej
osada – okres wpływów rzymskich
osada – kultura łużycka
ślad osadnictwa – epoka kamienia

PRZESIECZNA

8. Fotografia z opisem wskazującym orientację albo mapa z zaznaczonym stanowiskiem archeologicznym



4. Adres

Nr obszaru AZP 69-18

Nr stanowiska na obszarze 35

Nr stanowiska w miejscowości 1

5. Przynależność administracyjna

województwo
dolnośląskie

powiat
połkowicki

gmina
Radwanice

6. Formy ochrony

7. Opracowanie karty adresowej (autor, data i podpis)
Joanna Walkowiak
Daniel Wiśniewski
08.10.2015 r.

GEZ

KARTA ADRESOWA ZABYTKU NIERUCHOMEGO

3. Miejscowość

1. Nazwa

STANOWISKO ARCHEOLOGICZNE

2. Czas powstania

śląd osadnictwa – wczesne średniowiecze

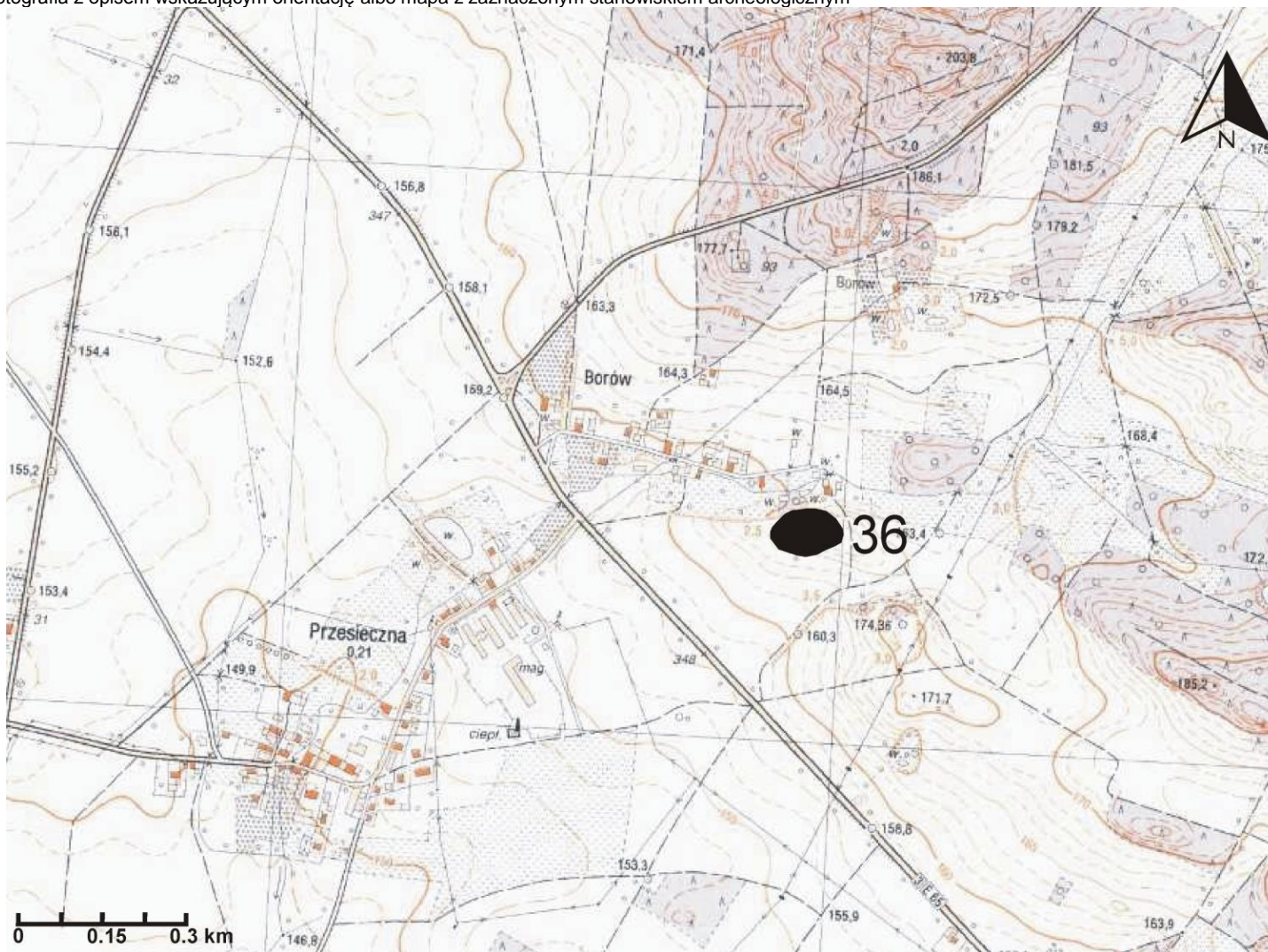
śląd osadnictwa – pradziej

osada – kultura łużycka

śląd osadnictwa – epoka kamienia

PRZESIECZNA

8. Fotografia z opisem wskazującym orientację albo mapa z zaznaczonym stanowiskiem archeologicznym



4. Adres

Nr obszaru AZP 69-18

Nr stanowiska na obszarze 36

Nr stanowiska w miejscowości 2

5. Przynależność administracyjna

województwo
dolnośląskie

powiat
połkowicki

gmina
Radwanice

6. Formy ochrony

7. Opracowanie karty adresowej (autor, data i podpis)

Joanna Walkowiak

Daniel Wiśniewski

08.10.2015 r.

GEZ

KARTA ADRESOWA ZABYTKU NIERUCHOMEGO

3. Miejscowość

1. Nazwa

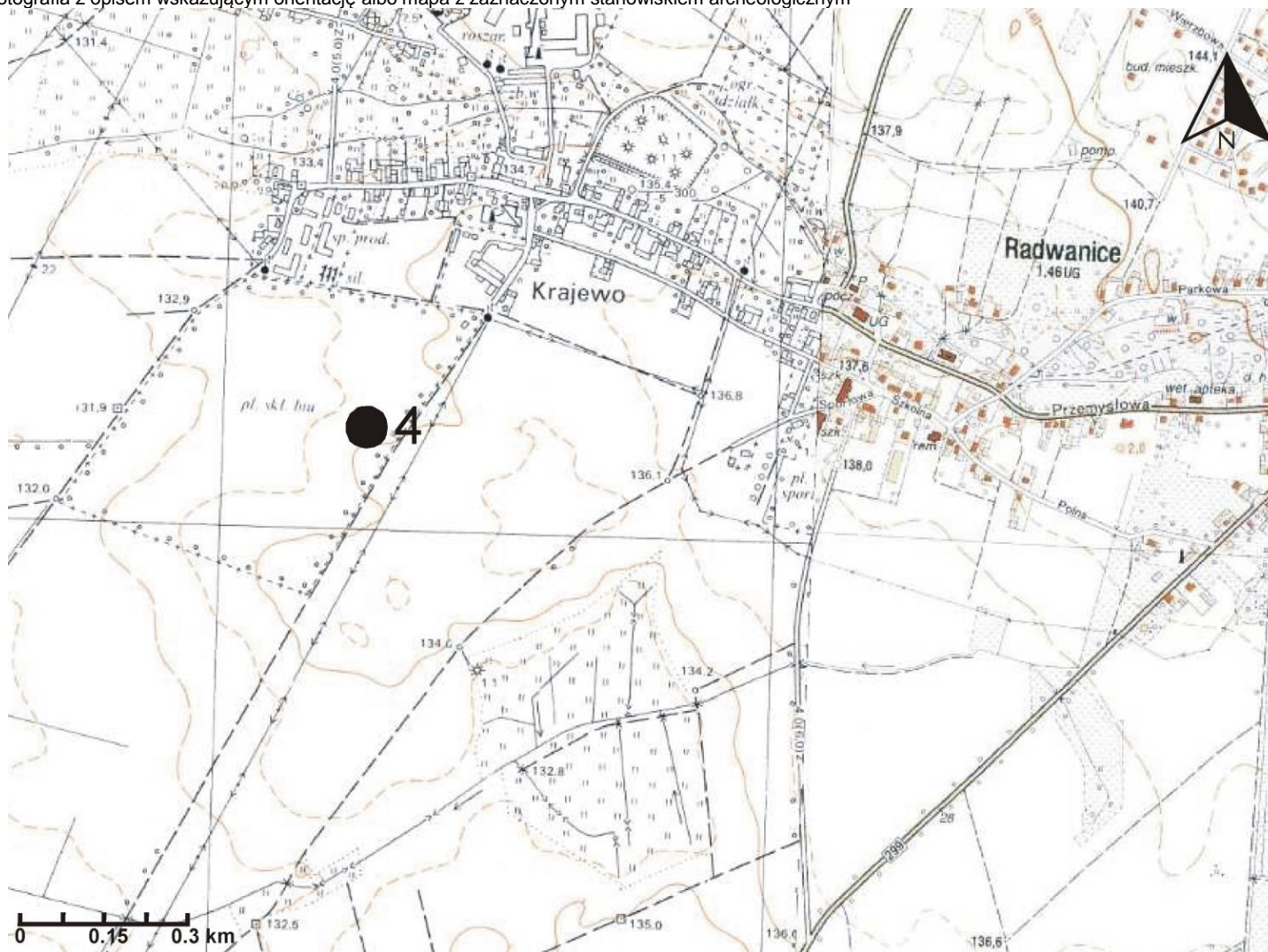
STANOWISKO ARCHEOLOGICZNE

2. Czas powstania

punkt osadniczy – późne średniowiecze

RADWANICE

8. Fotografia z opisem wskazującym orientację albo mapa z zaznaczonym stanowiskiem archeologicznym



4. Adres

Nr obszaru AZP 70-18

Nr stanowiska na obszarze 4

Nr stanowiska w miejscowości 3

5. Przynależność administracyjna

województwo
dolnośląskie

powiat
polkowicki

gmina
Radwanice

6. Formy ochrony

7. Opracowanie karty adresowej (autor, data i podpis)

Joanna Walkowiak

Daniel Wiśniewski

08.10.2015 r.

GEZ

KARTA ADRESOWA ZABYTKU NIERUCHOMEGO

3. Miejscowość

1. Nazwa

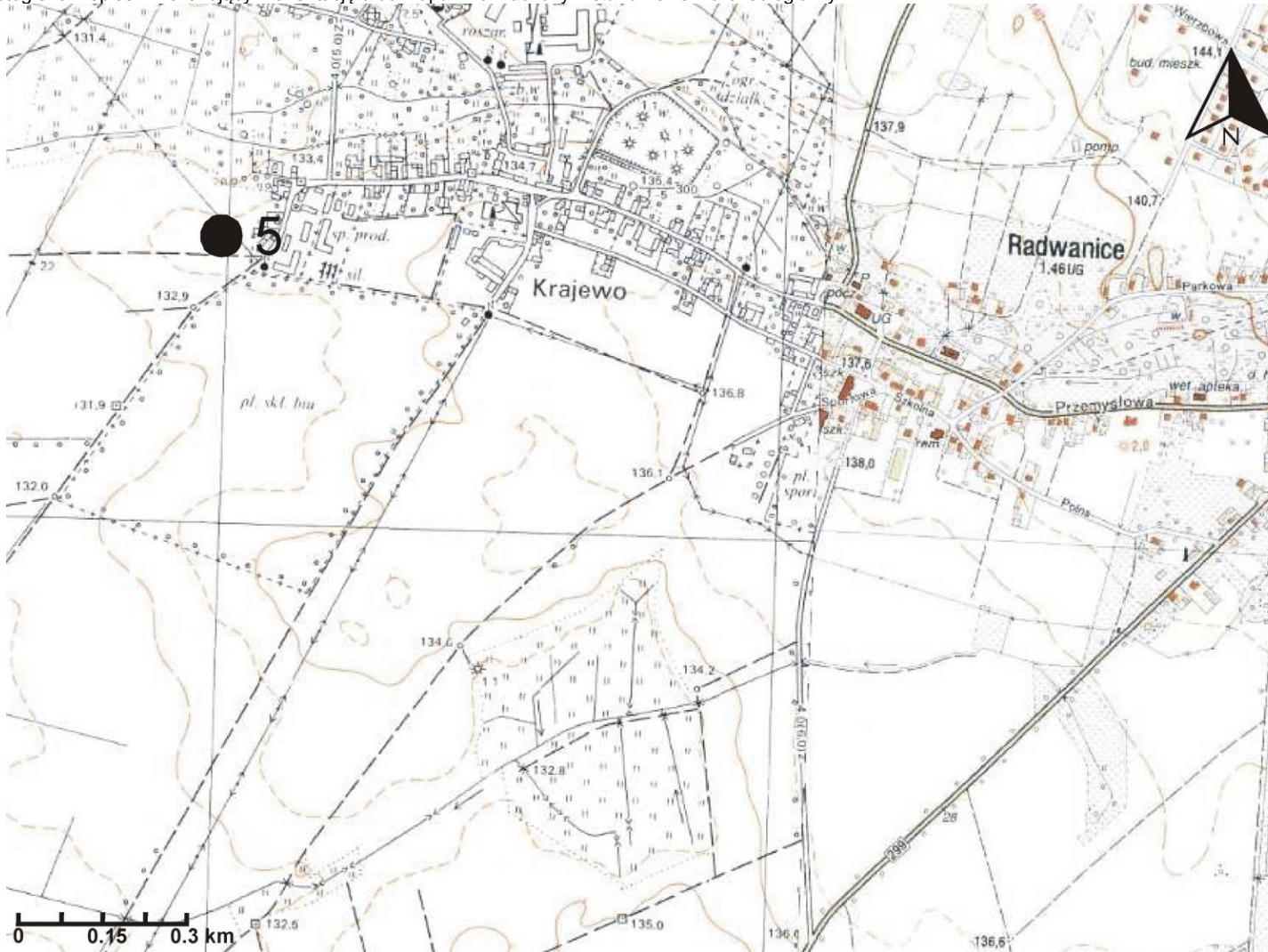
STANOWISKO ARCHEOLOGICZNE

2. Czas powstania

śląd osadnictwa – pradzieje
śląd osadnictwa – wczesne średniowiecze
śląd osadnictwa – epoka kamienia

RADWANICE

8. Fotografia z opisem wskazującym orientację albo mapa z zaznaczonym stanowiskiem archeologicznym



4. Adres

Nr obszaru AZP 70-18

Nr stanowiska na obszarze 5

Nr stanowiska w miejscowości 4

5. Przynależność administracyjna

województwo
dolnośląskie

powiat
połkowicki

gmina
Radwanice

6. Formy ochrony

MPZP – Uchwała Nr XXXIII/182/02

7. Opracowanie karty adresowej (autor, data i podpis)

Joanna Walkowiak

Daniel Wiśniewski

08.10.2015 r.

GEZ

KARTA ADRESOWA ZABYTKU NIERUCHOMEGO

3. Miejscowość

1. Nazwa

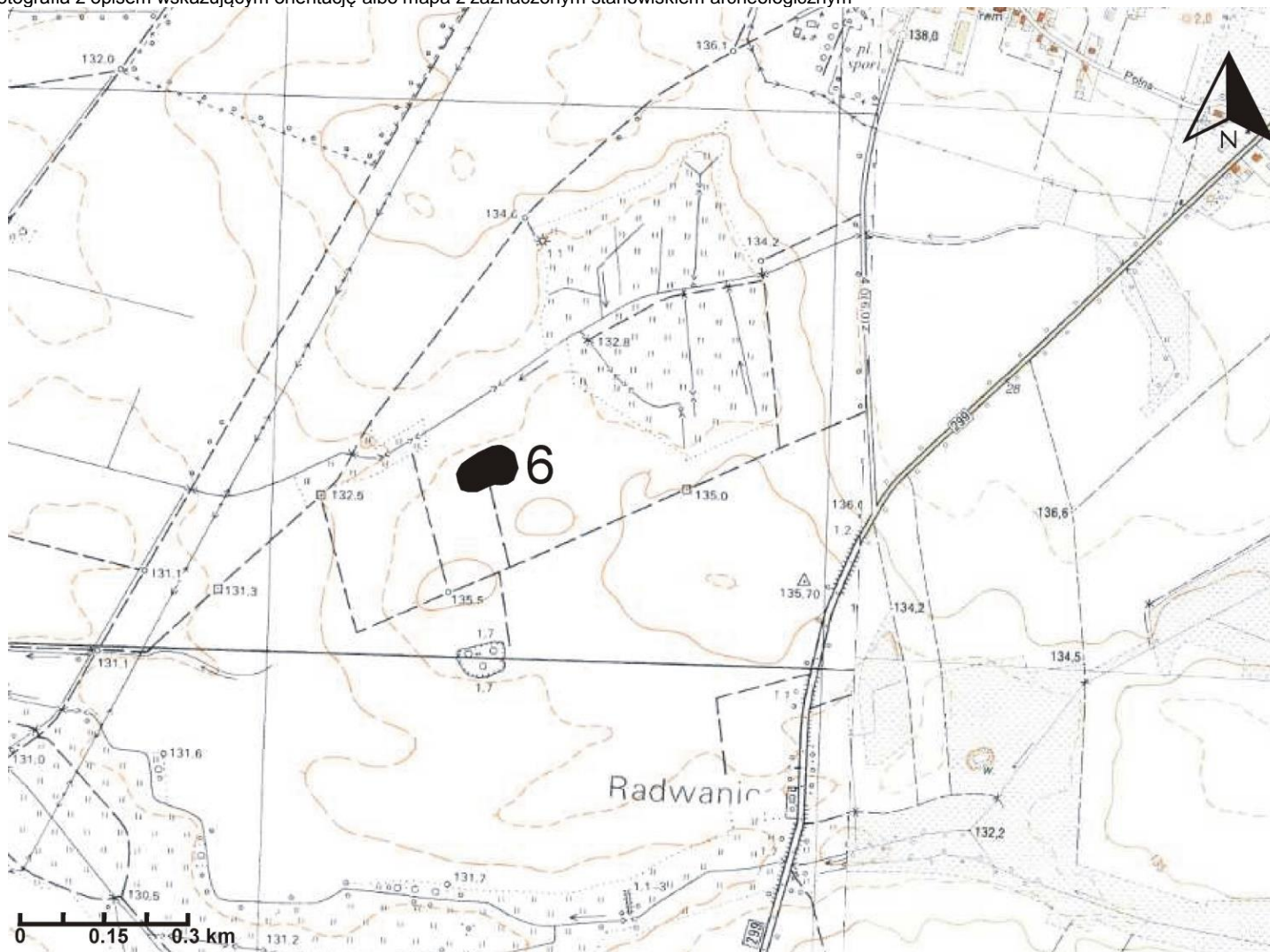
STANOWISKO ARCHEOLOGICZNE

2. Czas powstania

śląd osadnictwa – okres wpływów rzymskich
osada – kultura łużycka
śląd osadnictwa – epoka kamienia

RADWANICE

8. Fotografia z opisem wskazującym orientację albo mapa z zaznaczonym stanowiskiem archeologicznym



4. Adres

Nr obszaru AZP 70-18

Nr stanowiska na obszarze 6

Nr stanowiska w miejscowości 5

5. Przynależność administracyjna

województwo
dolnośląskie

powiat
połkowicki

gmina
Radwanice

6. Formy ochrony

7. Opracowanie karty adresowej (autor, data i podpis)

Joanna Walkowiak

Daniel Wiśniewski

08.10.2015 r.

GEZ

KARTA ADRESOWA ZABYTKU NIERUCHOMEGO

3. Miejscowość

1. Nazwa

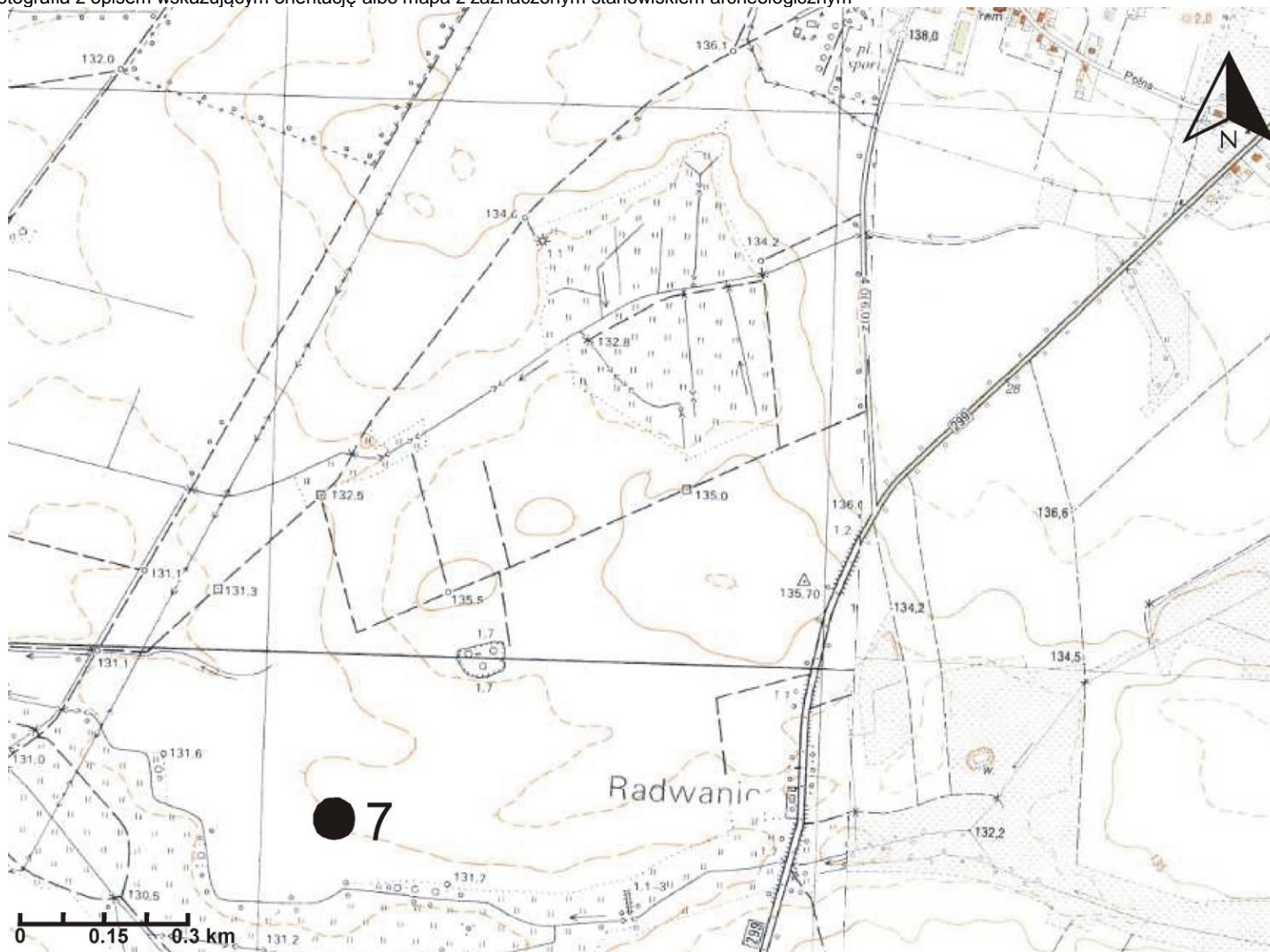
STANOWISKO ARCHEOLOGICZNE

2. Czas powstania

osada – kultura łużycka

RADWANICE

8. Fotografia z opisem wskazującym orientację albo mapa z zaznaczonym stanowiskiem archeologicznym



4. Adres

Nr obszaru AZP 70-18

Nr stanowiska na obszarze 7

Nr stanowiska w miejscowości 6

5. Przynależność administracyjna

województwo
dolnośląskie

powiat
połkowicki

gmina
Radwanice

6. Formy ochrony

7. Opracowanie karty adresowej (autor, data i podpis)

Joanna Walkowiak

Daniel Wiśniewski

08.10.2015 r.

GEZ

KARTA ADRESOWA ZABYTKU NIERUCHOMEGO

3. Miejscowość

1. Nazwa

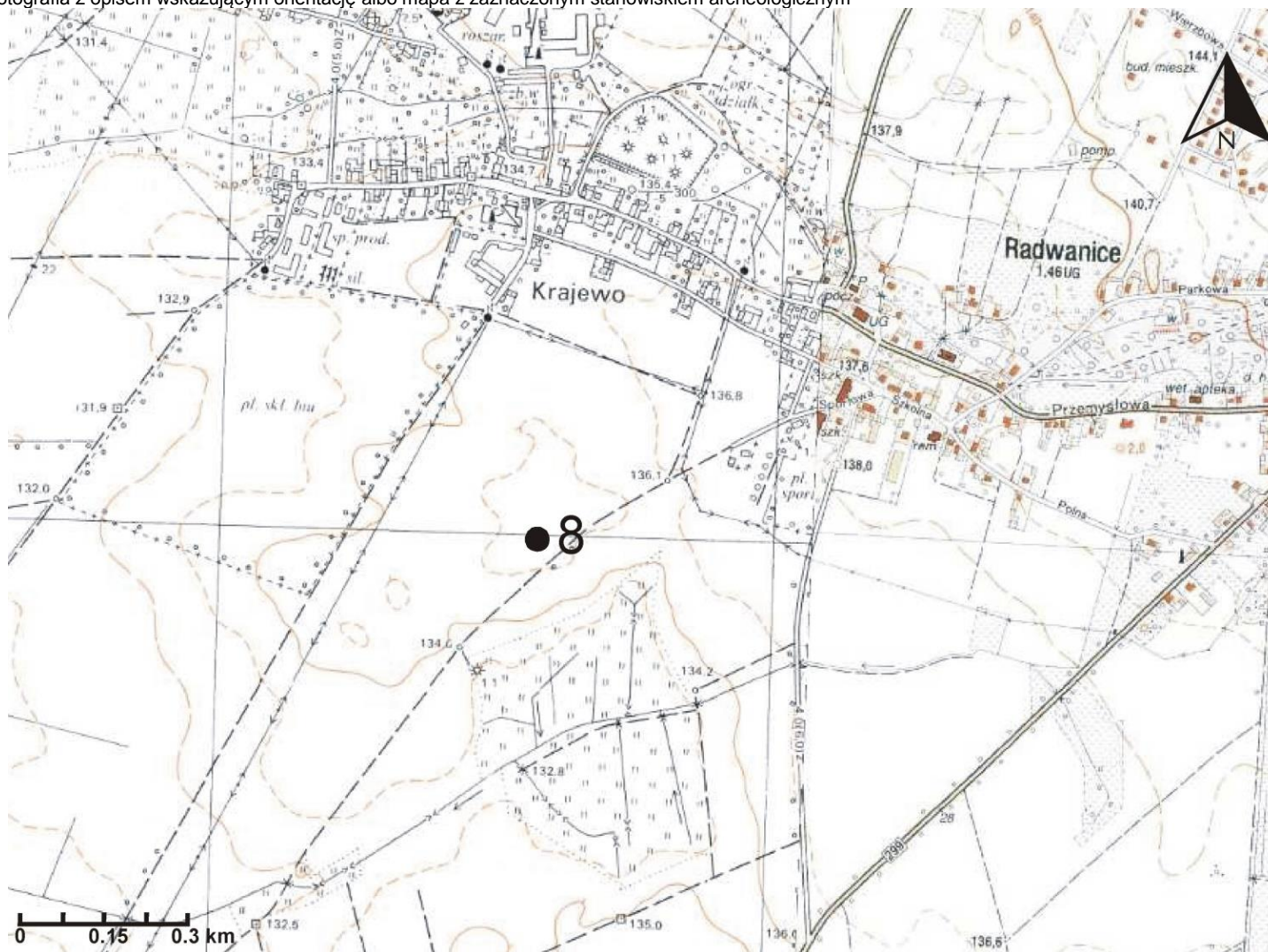
STANOWISKO ARCHEOLOGICZNE

2. Czas powstania

śląd osadnictwa - pradzieje

RADWANICE

8. Fotografia z opisem wskazującym orientację albo mapa z zaznaczonym stanowiskiem archeologicznym



4. Adres

Nr obszaru AZP 70-18

Nr stanowiska na obszarze 8

Nr stanowiska w miejscowości 7

5. Przynależność administracyjna

województwo
dolnośląskie

powiat
połkowicki

gmina
Radwanice

6. Formy ochrony

7. Opracowanie karty adresowej (autor, data i podpis)

Joanna Walkowiak

Daniel Wiśniewski

08.10.2015 r.

GEZ

KARTA ADRESOWA ZABYTKU NIERUCHOMEGO

3. Miejscowość

1. Nazwa

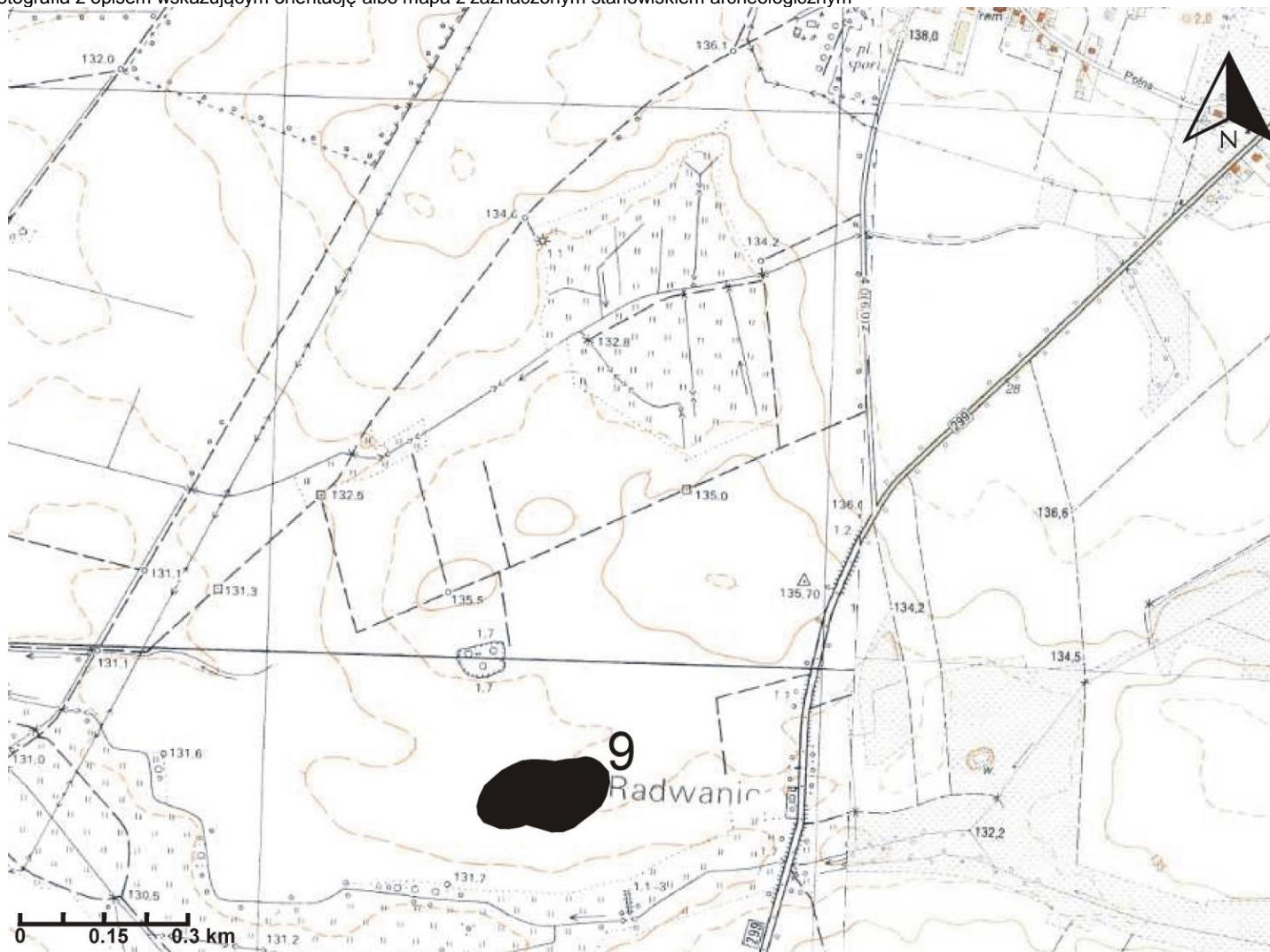
STANOWISKO ARCHEOLOGICZNE

2. Czas powstania

osada – pradziej
osada - halsztat

RADWANICE

8. Fotografia z opisem wskazującym orientację albo mapa z zaznaczonym stanowiskiem archeologicznym



4. Adres

Nr obszaru AZP 70-18

Nr stanowiska na obszarze 9

Nr stanowiska w miejscowości 8

5. Przynależność administracyjna

województwo
dolnośląskie

powiat
polkowicki

gmina
Radwanice

6. Formy ochrony

7. Opracowanie karty adresowej (autor, data i podpis)

Joanna Walkowiak

Daniel Wiśniewski

08.10.2015 r.

GEZ

KARTA ADRESOWA ZABYTKU NIERUCHOMEGO

3. Miejscowość

1. Nazwa

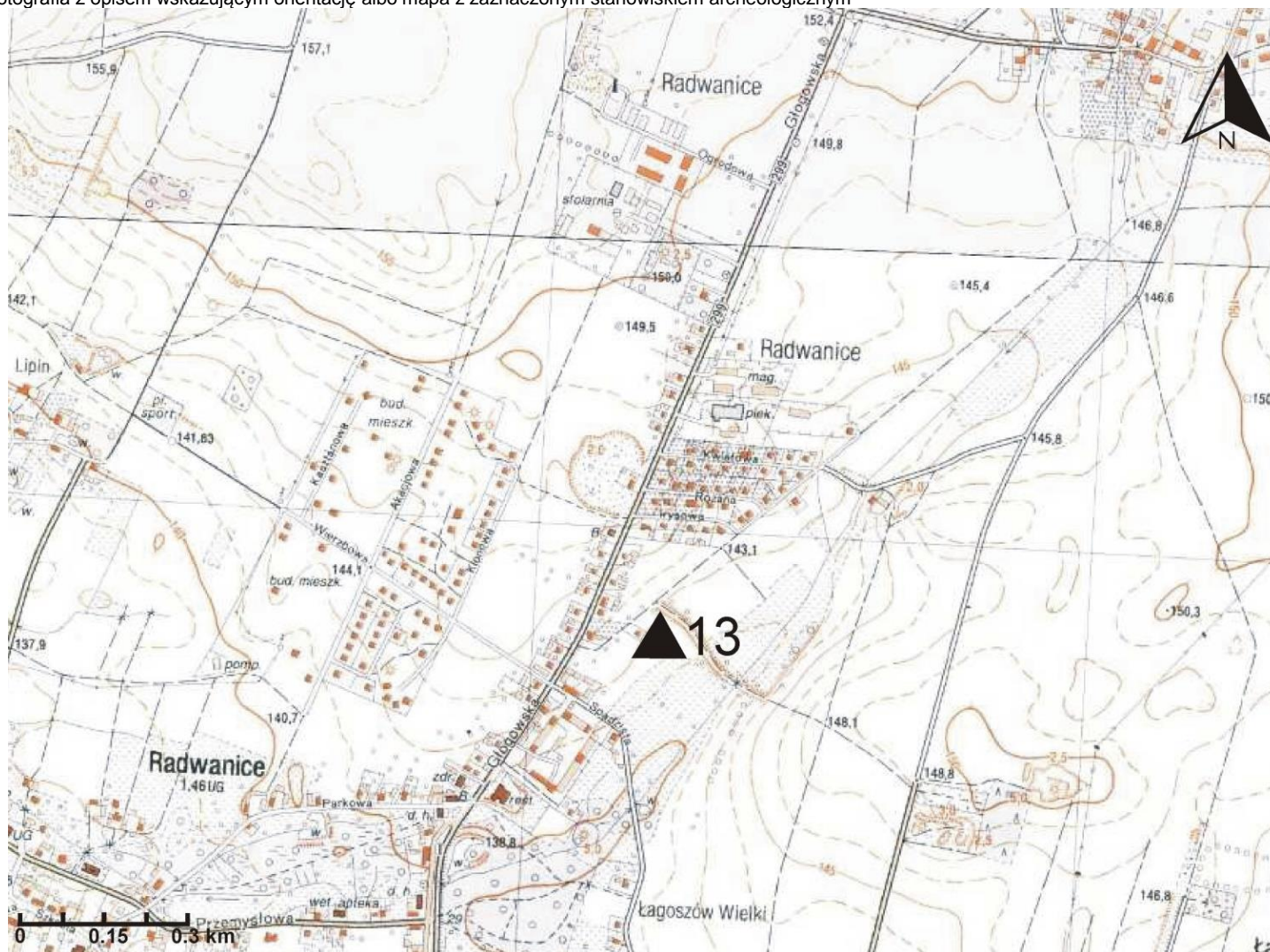
STANOWISKO ARCHEOLOGICZNE

2. Czas powstania

śląd osadnictwa – epoka kamienia – epoka brązu

RADWANICE

8. Fotografia z opisem wskazującym orientację albo mapa z zaznaczonym stanowiskiem archeologicznym



4. Adres

Nr obszaru AZP 69-18

Nr stanowiska na obszarze 13

Nr stanowiska w miejscowości 1

5. Przynależność administracyjna

województwo
dolnośląskie

powiat
połkowicki

gmina
Radwanice

6. Formy ochrony

MPZP – Uchwała Nr XXXIII/182/02

7. Opracowanie karty adresowej (autor, data i podpis)

Joanna Walkowiak

Daniel Wiśniewski

08.10.2015 r.

GEZ

KARTA ADRESOWA ZABYTKU NIERUCHOMEGO

3. Miejscowość

1. Nazwa

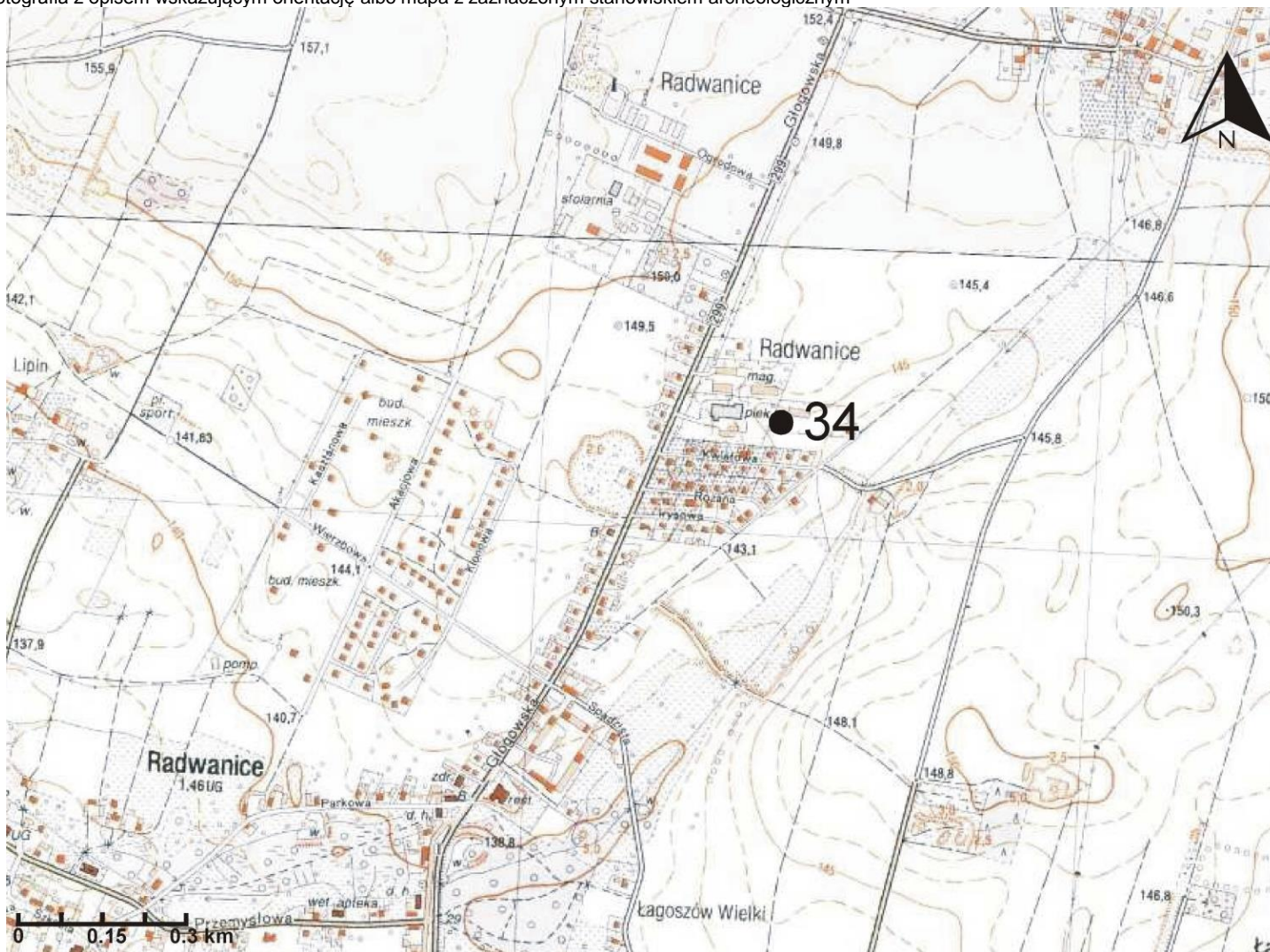
STANOWISKO ARCHEOLOGICZNE

2. Czas powstania

śląd osadnictwa - pradzieje

RADWANICE

8. Fotografia z opisem wskazującym orientację albo mapa z zaznaczonym stanowiskiem archeologicznym



4. Adres

Nr obszaru AZP 69-18

Nr stanowiska na obszarze 34

Nr stanowiska w miejscowości 2

5. Przynależność administracyjna

województwo
dolnośląskie

powiat
połkowicki

gmina
Radwanice

6. Formy ochrony

MPZP – Uchwała Nr XII/60/08

7. Opracowanie karty adresowej (autor, data i podpis)

Joanna Walkowiak

Daniel Wiśniewski

08.10.2015 r.

GEZ

KARTA ADRESOWA ZABYTKU NIERUCHOMEGO

3. Miejscowość

1. Nazwa

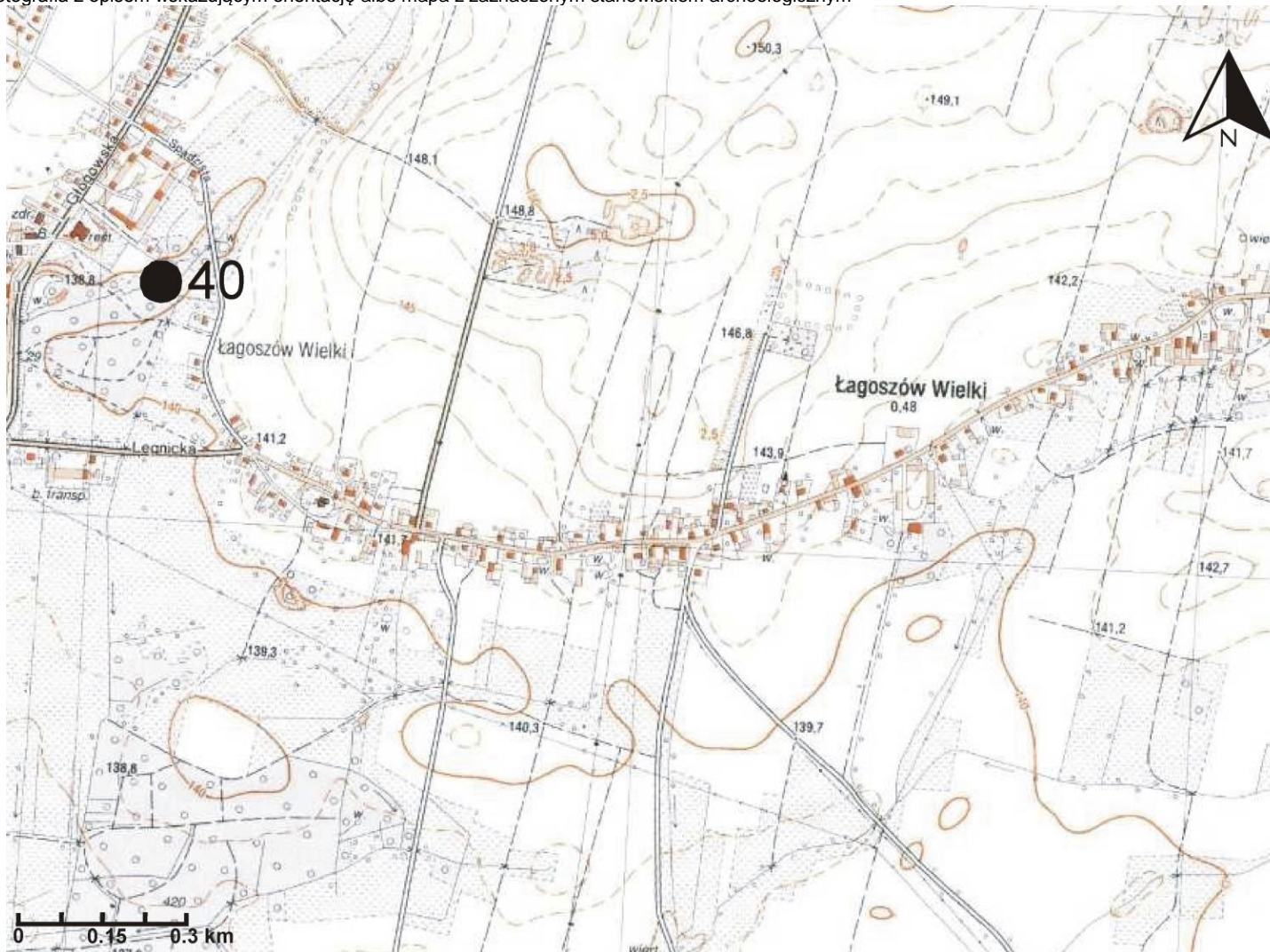
STANOWISKO ARCHEOLOGICZNE

2. Czas powstania

grodzisko – późne średniowiecze

RADWANICE

8. Fotografia z opisem wskazującym orientację albo mapa z zaznaczonym stanowiskiem archeologicznym



4. Adres

Nr obszaru AZP 70-18

Nr stanowiska na obszarze 40

Nr stanowiska w miejscowości 9

5. Przynależność administracyjna

województwo
dolnośląskie

powiat
połkowicki

gmina
Radwanice

6. Formy ochrony

MPZP – Uchwała Nr XXXIII/182/02

7. Opracowanie karty adresowej (autor, data i podpis)
Joanna Walkowiak
Daniel Wiśniewski
08.10.2015 r.

GEZ

KARTA ADRESOWA ZABYTKU NIERUCHOMEGO

3. Miejscowość

1. Nazwa

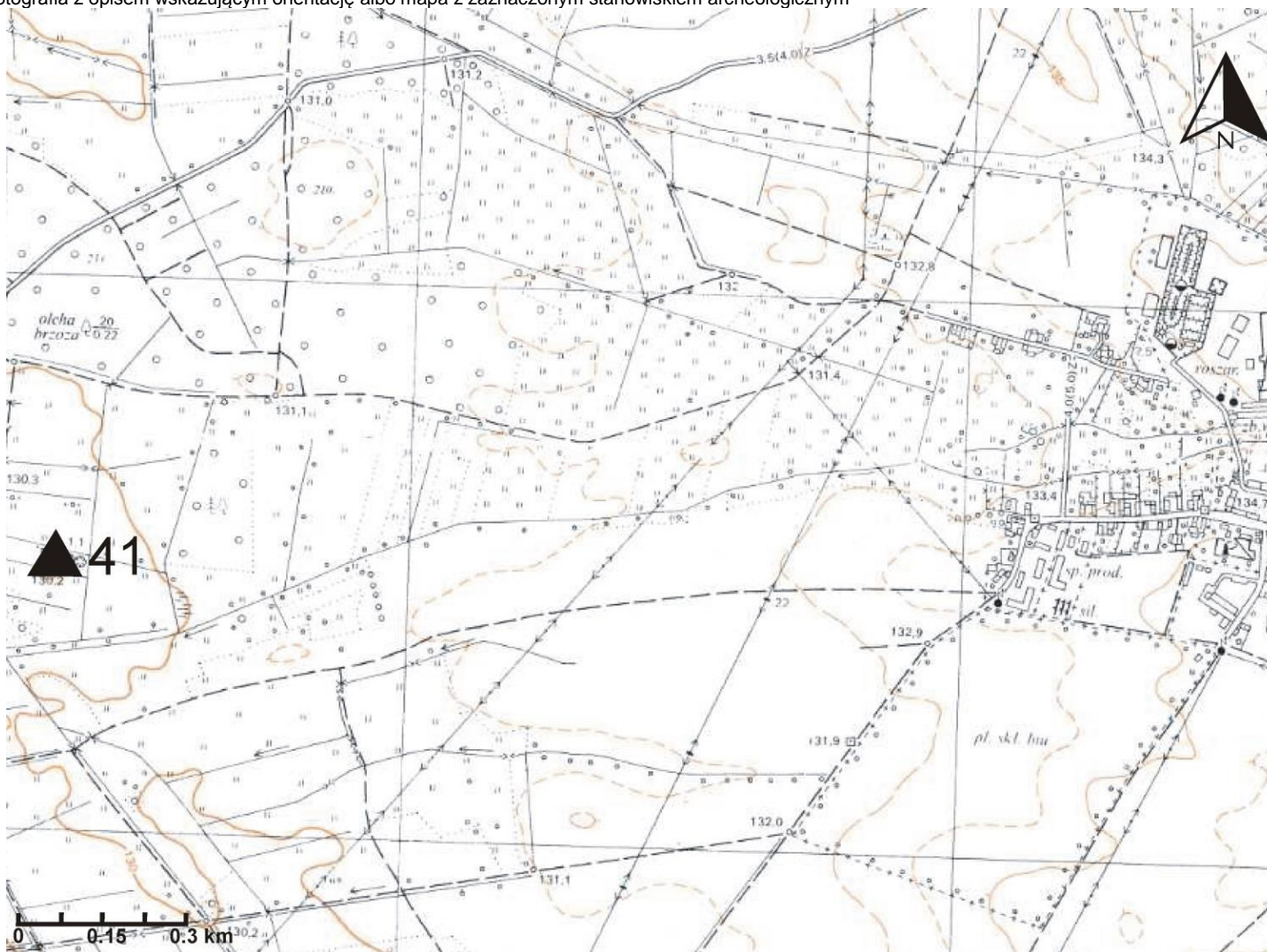
STANOWISKO ARCHEOLOGICZNE

2. Czas powstania

osada – późne średniowiecze

RADWANICE

8. Fotografia z opisem wskazującym orientację albo mapa z zaznaczonym stanowiskiem archeologicznym



4. Adres

Nr obszaru AZP 70-18

Nr stanowiska na obszarze 41

Nr stanowiska w miejscowości 10

5. Przynależność administracyjna

województwo
dolnośląskie

powiat
polkowicki

gmina
Radwanice

6. Formy ochrony

7. Opracowanie karty adresowej (autor, data i podpis)

Joanna Walkowiak

Daniel Wiśniewski

08.10.2015 r.

GEZ

KARTA ADRESOWA ZABYTKU NIERUCHOMEGO

3. Miejscowość

1. Nazwa

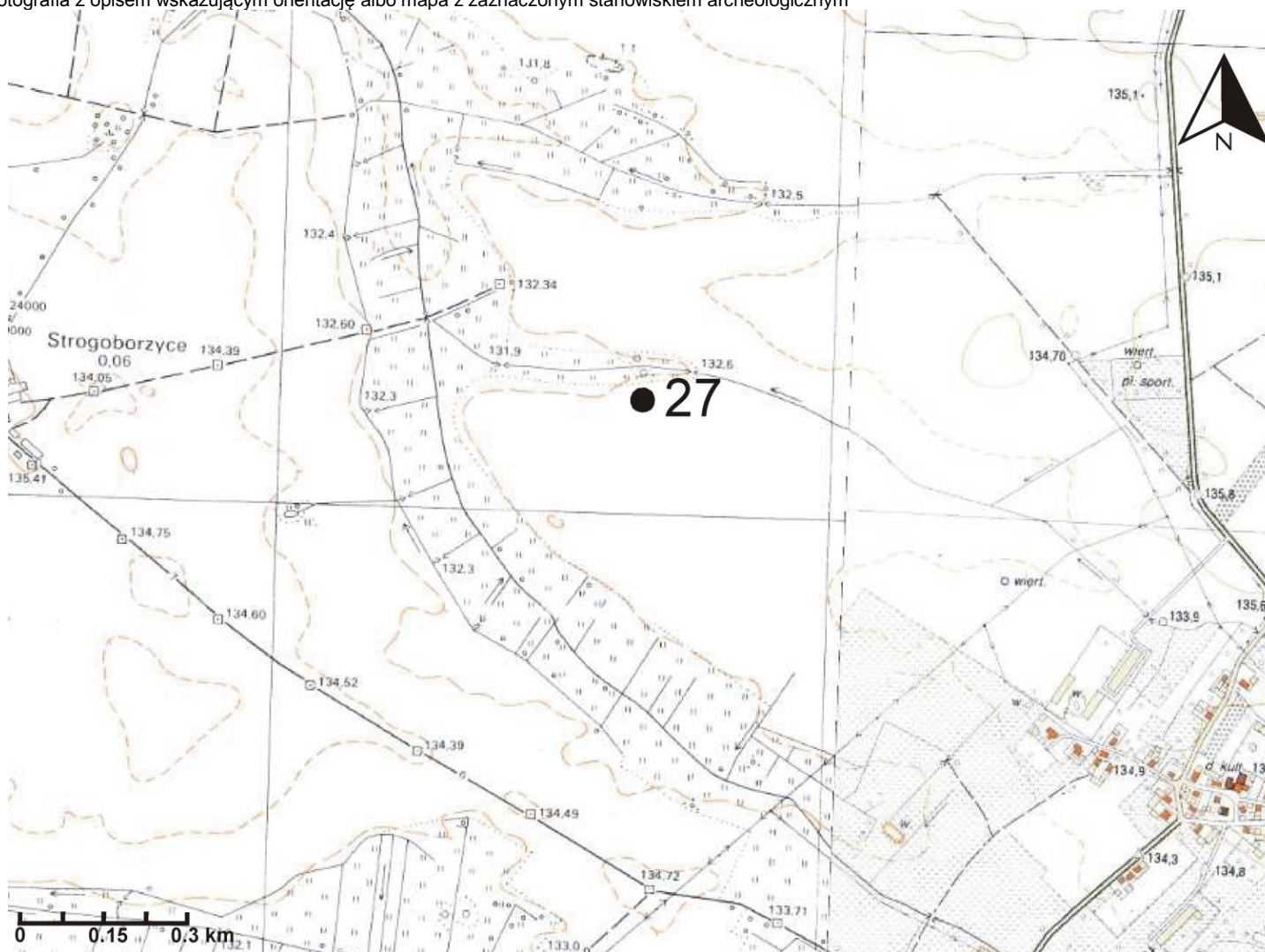
STANOWISKO ARCHEOLOGICZNE

2. Czas powstania

śląd osadnictwa – epoka kamienia

SIEROSZOWICE

8. Fotografia z opisem wskazującym orientację albo mapa z zaznaczonym stanowiskiem archeologicznym



4. Adres

Nr obszaru AZP 70-18

Nr stanowiska na obszarze 27

Nr stanowiska w miejscowości 1

5. Przynależność administracyjna

województwo
dolnośląskie

powiat
połkowicki

gmina
Radwanice

6. Formy ochrony

7. Opracowanie karty adresowej (autor, data i podpis)

Joanna Walkowiak

Daniel Wiśniewski

08.10.2015 r.

GEZ

KARTA ADRESOWA ZABYTKU NIERUCHOMEGO

3. Miejscowość

1. Nazwa

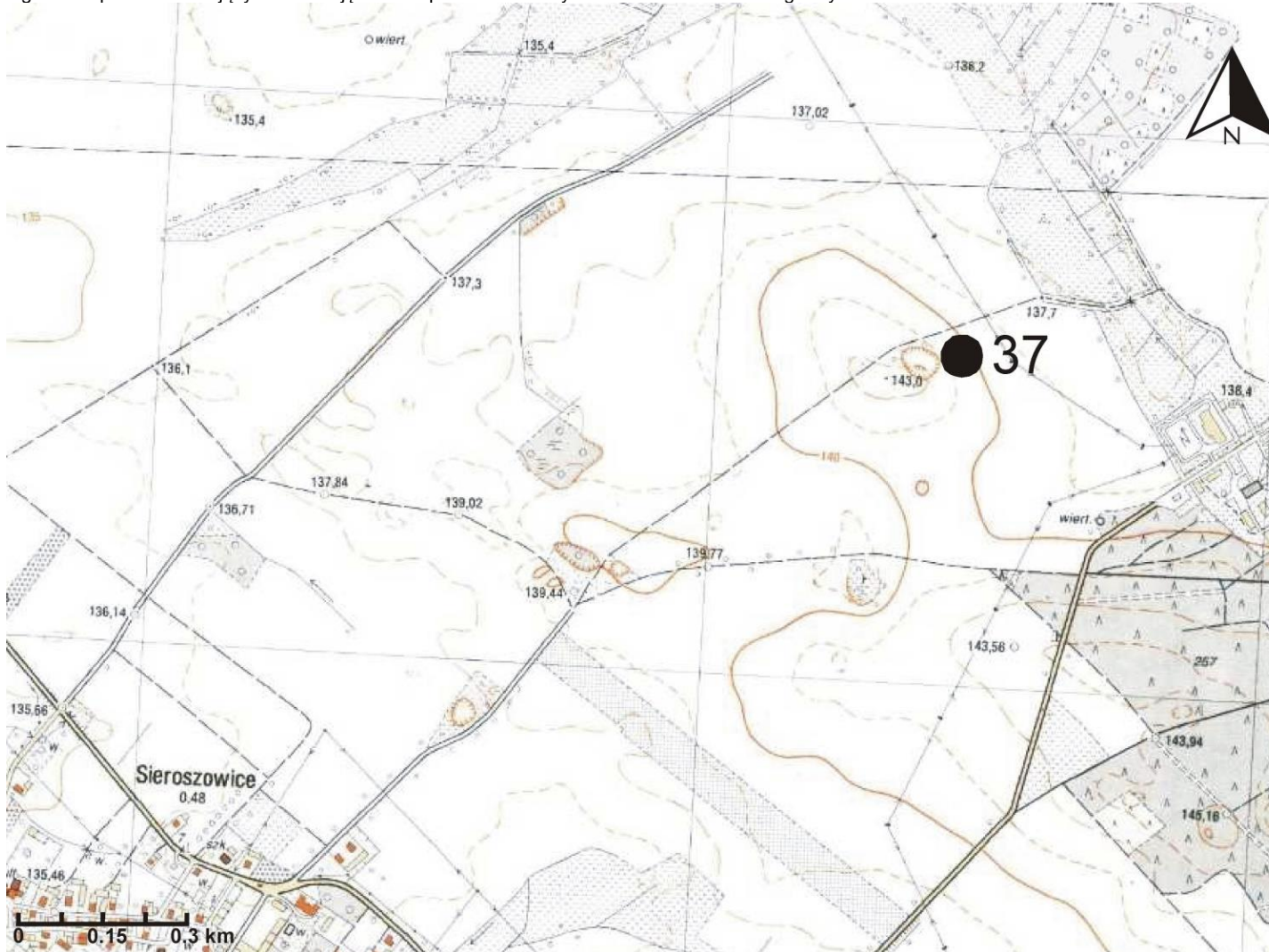
STANOWISKO ARCHEOLOGICZNE

2. Czas powstania

punkt osadniczy – późne średniowiecze

SIEROSZOWICE

8. Fotografia z opisem wskazującym orientację albo mapa z zaznaczonym stanowiskiem archeologicznym



4. Adres

Nr obszaru AZP 70-18

Nr stanowiska na obszarze 37

Nr stanowiska w miejscowości 2

5. Przynależność administracyjna

województwo
dolnośląskie

powiat
polkowicki

gmina
Radwanice

6. Formy ochrony

MPZP – Uchwała Nr XXVIII/84/12

7. Opracowanie karty adresowej (autor, data i podpis)

Joanna Walkowiak

Daniel Wiśniewski

08.10.2015 r.

GEZ

KARTA ADRESOWA ZABYTKU NIERUCHOMEGO

3. Miejscowość

1. Nazwa

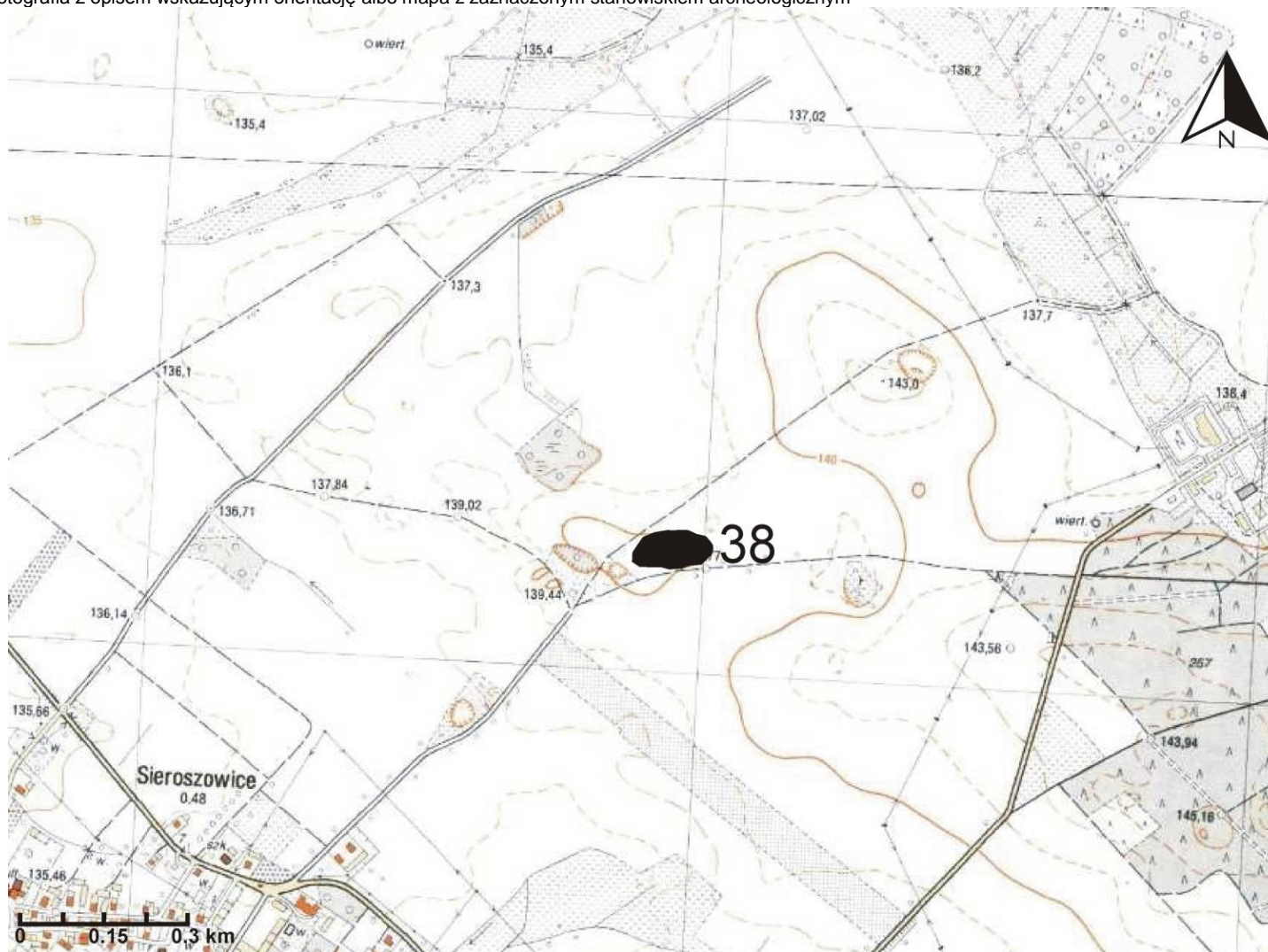
STANOWISKO ARCHEOLOGICZNE

2. Czas powstania

śląd osadnictwa – pradzieje
osada – późne średniowiecze
śląd osadnictwa – epoka kamienia

SIEROSZOWICE

8. Fotografia z opisem wskazującym orientację albo mapa z zaznaczonym stanowiskiem archeologicznym



4. Adres

Nr obszaru AZP 70-18

Nr stanowiska na obszarze 38

Nr stanowiska w miejscowości 3

5. Przynależność administracyjna

województwo
dolnośląskie

powiat
polkowicki

gmina
Radwanice

6. Formy ochrony

MPZP – Uchwała Nr XXVIII/84/12

7. Opracowanie karty adresowej (autor, data i podpis)

Joanna Walkowiak

Daniel Wiśniewski

08.10.2015 r.

GEZ

KARTA ADRESOWA ZABYTKU NIERUCHOMEGO

3. Miejscowość

1. Nazwa

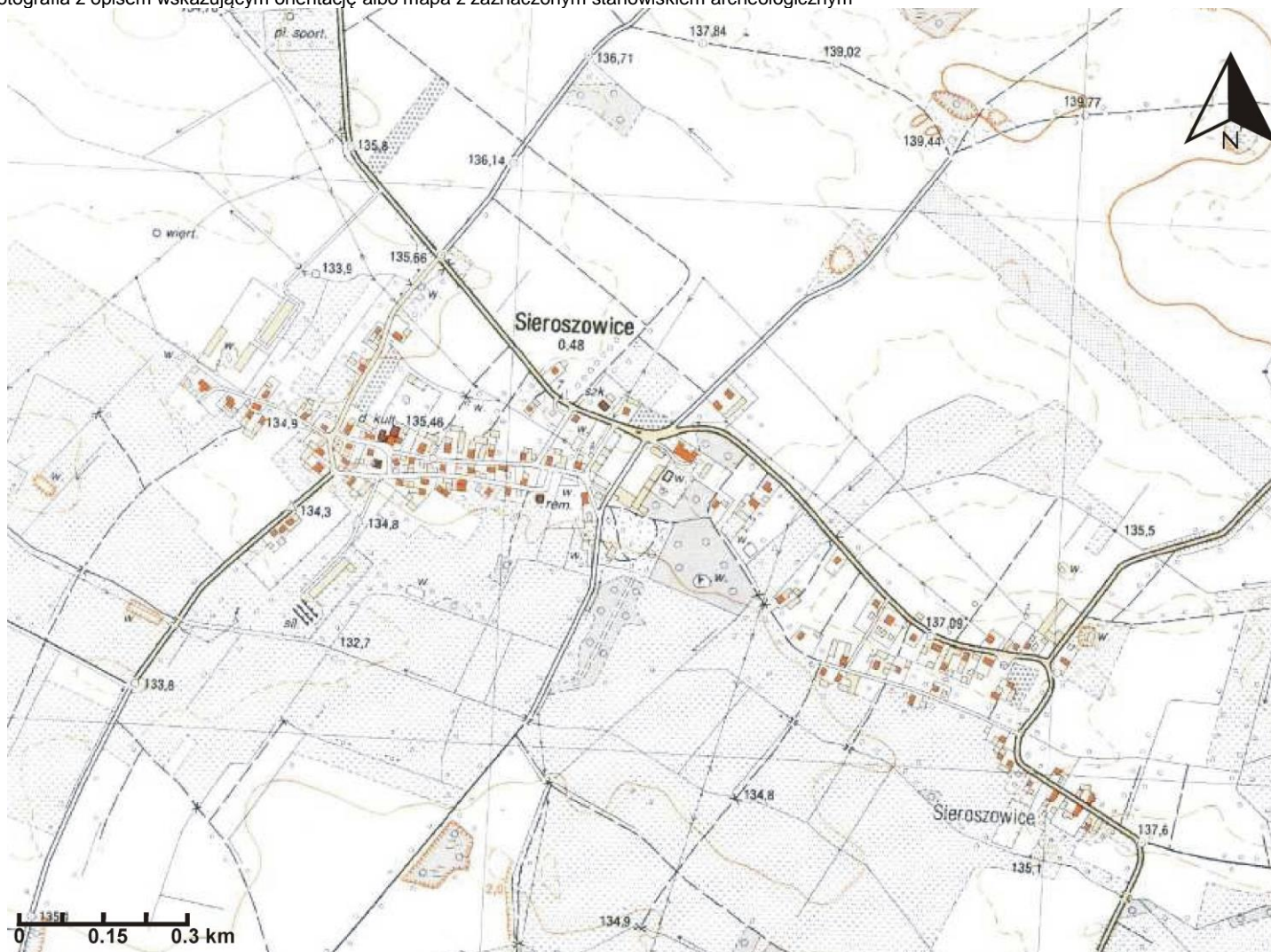
STANOWISKO ARCHEOLOGICZNE

2. Czas powstania

śląd osadnictwa – epoka brązu?

SIEROSZOWICE

8. Fotografia z opisem wskazującym orientację albo mapa z zaznaczonym stanowiskiem archeologicznym



4. Adres

Nr obszaru AZP 70-18

Nr stanowiska na obszarze 43

Nr stanowiska w miejscowości 4

5. Przynależność administracyjna

województwo
dolnośląskie

powiat
połkowicki

gmina
Radwanice

6. Formy ochrony

7. Opracowanie karty adresowej (autor, data i podpis)
Joanna Walkowiak
Daniel Wiśniewski
08.10.2015 r.

GEZ

KARTA ADRESOWA ZABYTKU NIERUCHOMEGO

3. Miejscowość

1. Nazwa

**RURALISTYCZNY UKŁAD WSI –
NAWARSTWIENIA ARCHEOLOGICZNE**

2. Czas powstania

1300 r.

BUCZYNA

8. Fotografia z opisem wskazującym orientację albo mapa z zaznaczonym stanowiskiem archeologicznym

4. Adres

Buczyna
59-160 Radwanice

5. Przynależność administracyjna

województwo
dolnośląskie

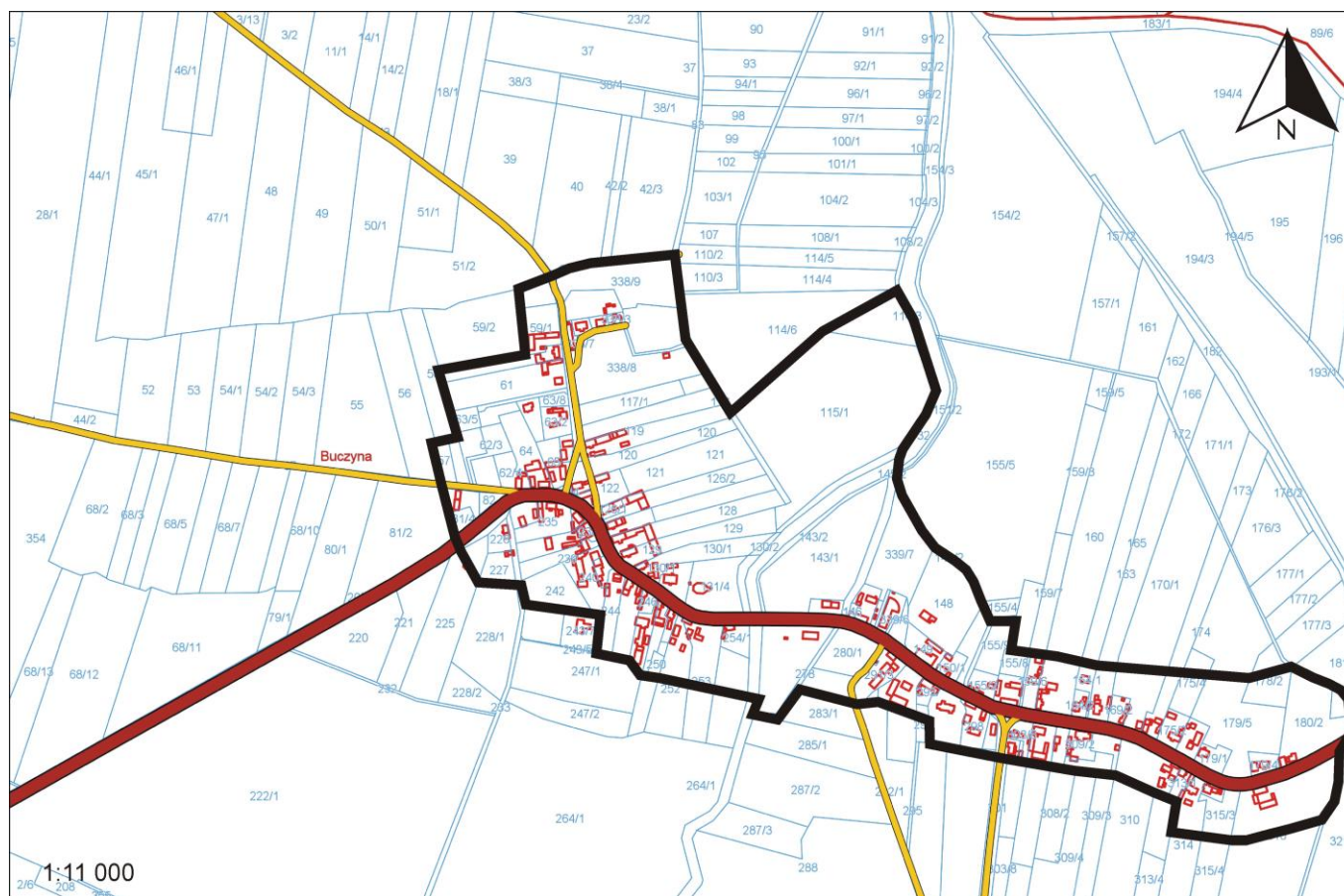
powiat
połkowicki

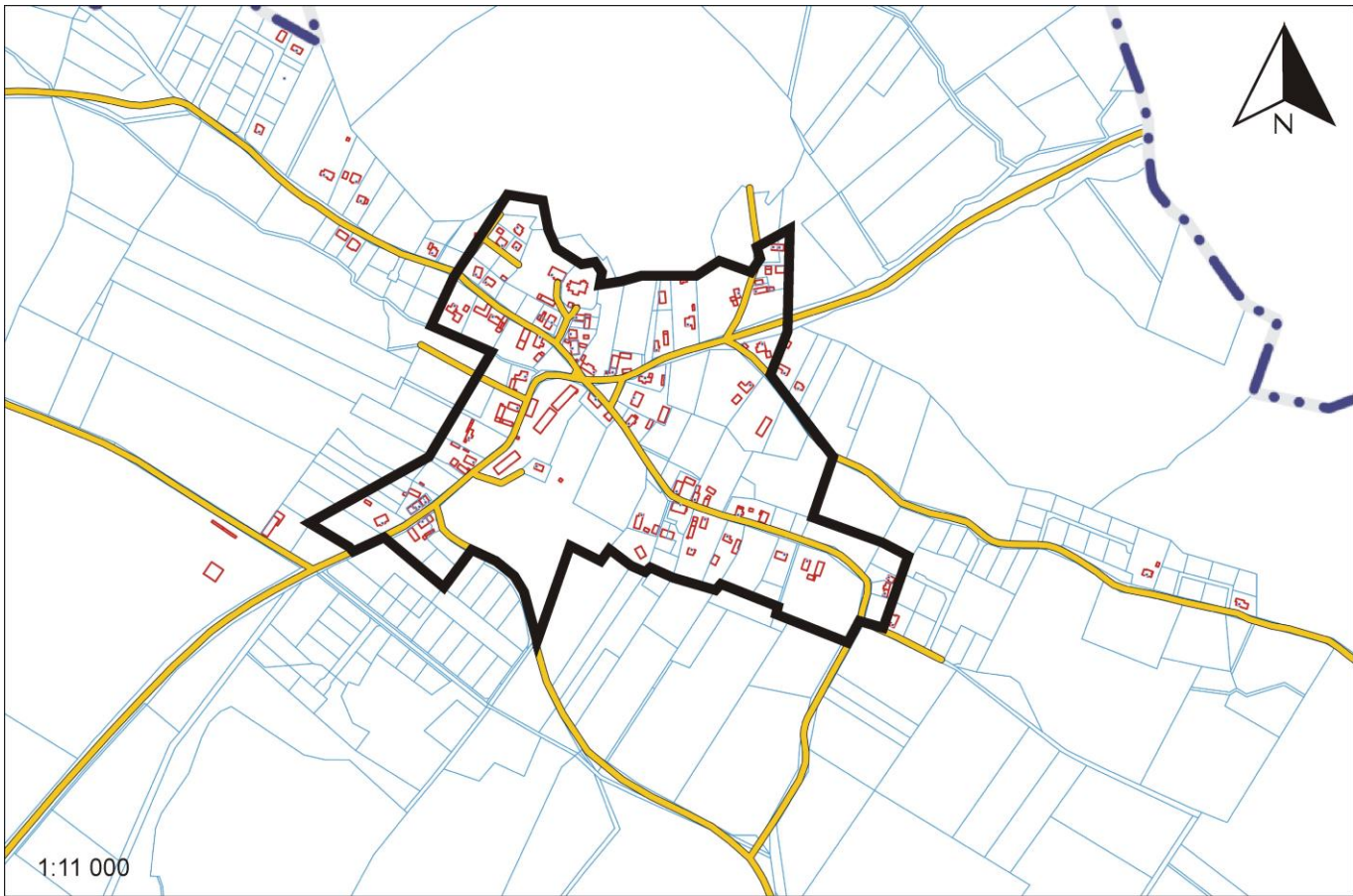
gmina
Radwanice

6. Formy ochrony

7. Opracowanie karty adresowej (autor, data i podpis)

Joanna Walkowiak
Daniel Wiśniewski
08.10.2015 r.



GEZ	KARTA ADRESOWA ZABYTKU NIERUCHOMEGO	3. Miejscowość
1. Nazwa RURALISTYCZNY UKŁAD WSI – NAWARSTWIENIA ARCHEOLOGICZNE	2. Czas powstania XIII i XIV w., 1520 r.	JAKUBÓW
8. Fotografia z opisem wskazującym orientację albo mapa z zaznaczonym stanowiskiem archeologicznym		4. Adres
		Jakubów 59-160 Radwanice
		5. Przynależność administracyjna województwo dolnośląskie powiat połkowicki gmina Radwanice
		6. Formy ochrony MPZP – Uchwała Nr XXXI/167/14 MPZP – Uchwała Nr XXII/60/08
		7. Opracowanie karty adresowej (autor, data i podpis) Joanna Walkowiak Daniel Wiśniewski 08.10.2015 r.

GEZ

KARTA ADRESOWA ZABYTKU NIERUCHOMEGO

3. Miejscowość

1. Nazwa

**RURALISTYCZNY UKŁAD WSI –
NAWARSTWIENIA ARCHEOLOGICZNE**

2. Czas powstania

1300 r.

LIPIN

8. Fotografia z opisem wskazującym orientację albo mapa z zaznaczonym stanowiskiem archeologicznym

4. Adres

Lipin
59-160 Radwanice

5. Przynależność administracyjna

województwo
dolnośląskie

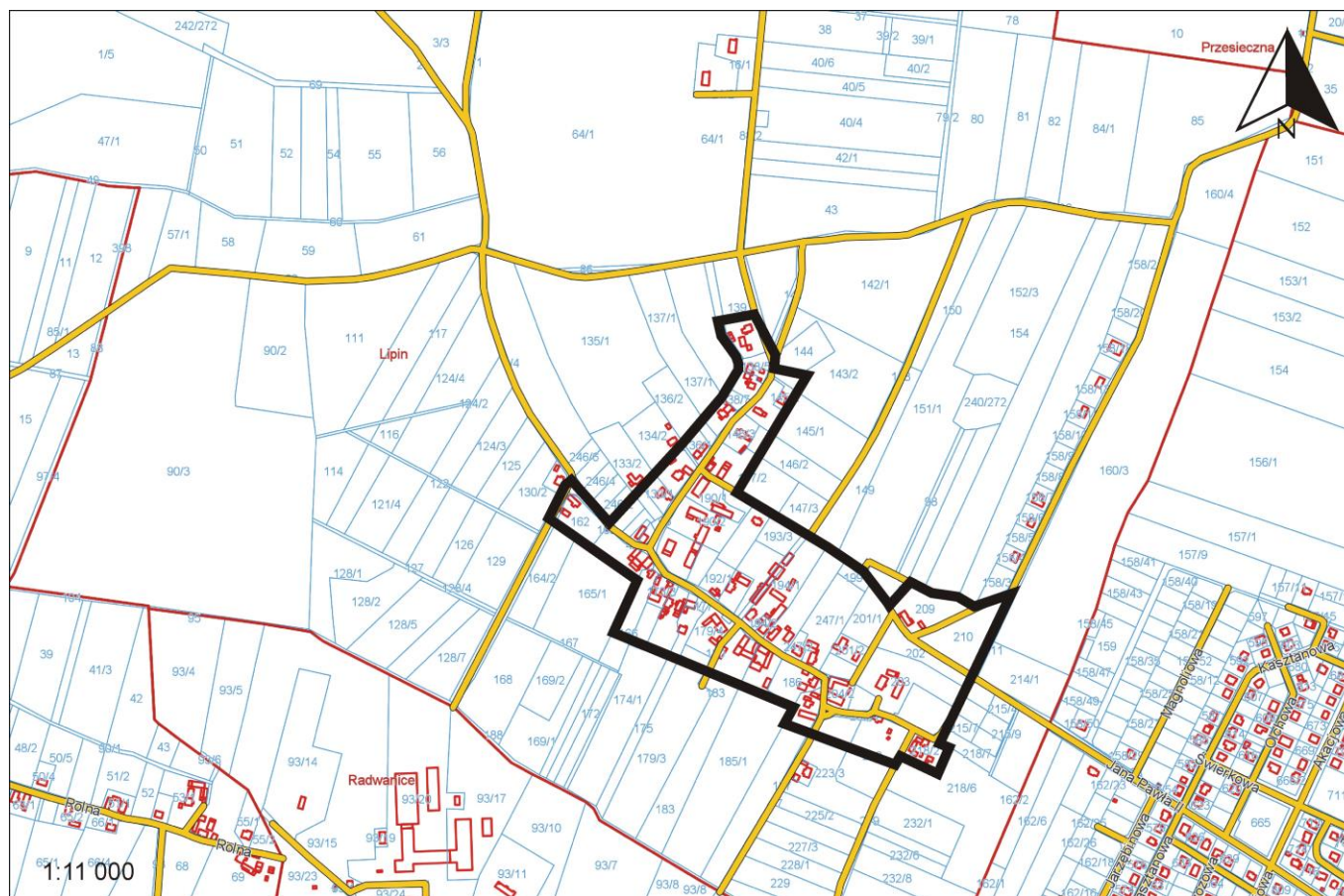
powiat
połkowicki

gmina
Radwanice

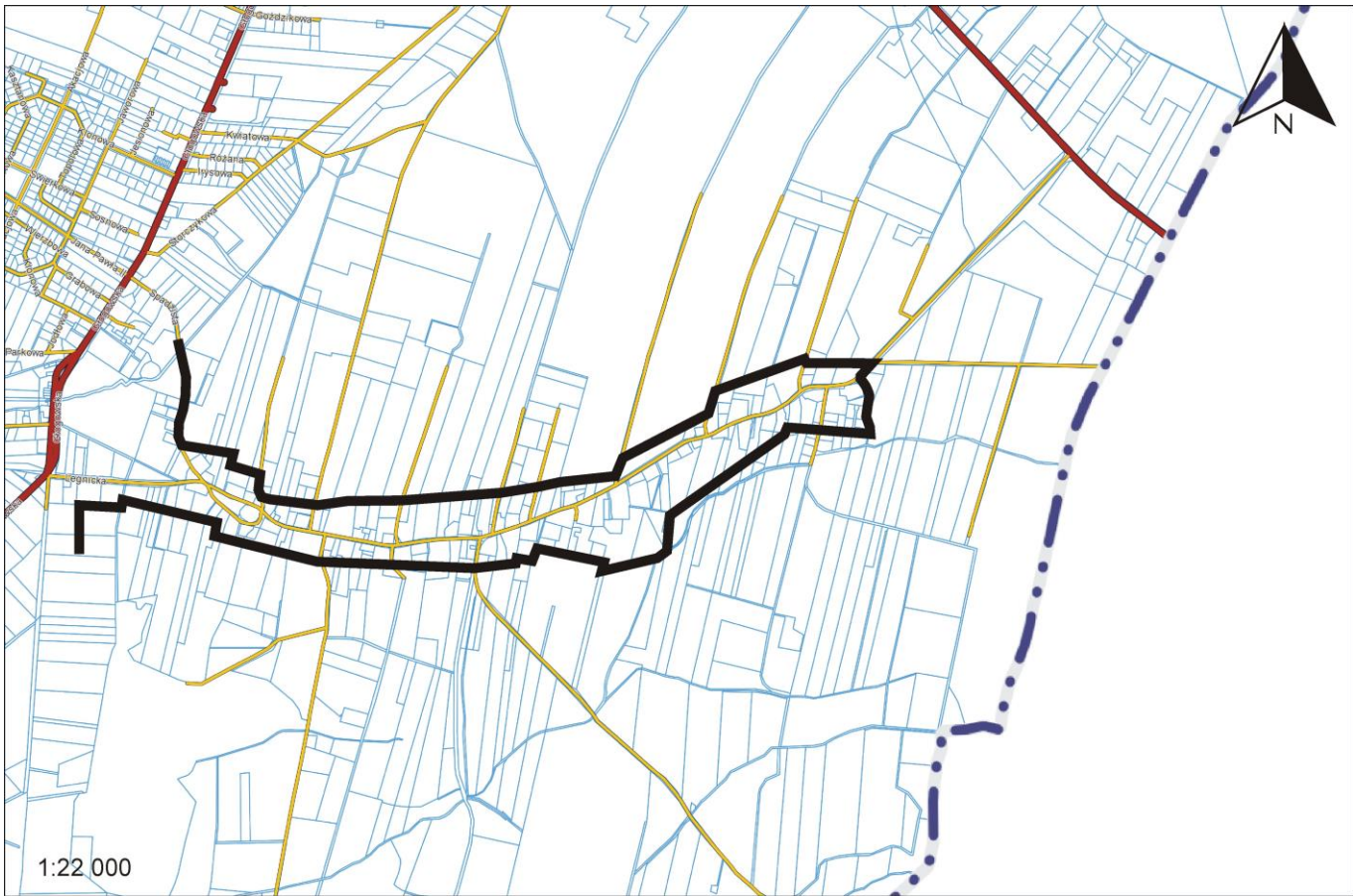
6. Formy ochrony

7. Opracowanie karty adresowej (autor, data i podpis)

Joanna Walkowiak
Daniel Wiśniewski
08.10.2015 r.



GEZ	KARTA ADRESOWA ZABYTKU NIERUCHOMEGO		3. Miejscowość
1. Nazwa RURALISTYCZNY UKŁAD WSI – NAWARSTWIENIA ARCHEOLOGICZNE		2. Czas powstania 1670 r.	KŁĘBANOWICE
8. Fotografia z opisem wskazującym orientację albo mapa z zaznaczonym stanowiskiem archeologicznym			4. Adres Kłębanowice 59-160 Radwanice
			5. Przynależność administracyjna województwo dolnośląskie powiat połkowicki gmina Radwanice
			6. Formy ochrony MPZP – Uchwała Nr XXXI/167/14 MPZP – Uchwała Nr XXII/60/08
			7. Opracowanie karty adresowej (autor, data i podpis) Joanna Walkowiak Daniel Wiśniewski 08.10.2015 r.

GEZ	KARTA ADRESOWA ZABYTKU NIERUCHOMEGO		3. Miejscowość
1. Nazwa RURALISTYCZNY UKŁAD WSI – NAWARSTWIENIA ARCHEOLOGICZNE		2. Czas powstania 1300 r.	ŁAGOSZÓW WIELKI
8. Fotografia z opisem wskazującym orientację albo mapa z zaznaczonym stanowiskiem archeologicznym			4. Adres
			<p>Łagoszów Wielki 59-160 Radwanice</p>
			<p>5. Przynależność administracyjna</p> <p>województwo dolnośląskie</p> <p>powiat połkowicki</p> <p>gmina Radwanice</p>
			<p>6. Formy ochrony</p> <p>MPZP – Uchwała Nr XXXI/167/14</p> <p>MPZP – Uchwała Nr XXII/60/08</p> <p>MPZP – Uchwała Nr XXX146/10</p>
			<p>7. Opracowanie karty adresowej (autor, data i podpis)</p> <p>Joanna Walkowiak Daniel Wiśniewski 08.10.2015 r.</p>

GEZ

KARTA ADRESOWA ZABYTKU NIERUCHOMEGO

3. Miejscowość

1. Nazwa

**RURALISTYCZNY UKŁAD WSI –
NAWARSTWIENIA ARCHEOLOGICZNE**

2. Czas powstania

1392 r., 1672 r.

RADWANICE

8. Fotografia z opisem wskazującym orientację albo mapa z zaznaczonym stanowiskiem archeologicznym

4. Adres

Radwanice
59-160 Radwanice

5. Przynależność administracyjna

województwo
dolnośląskie

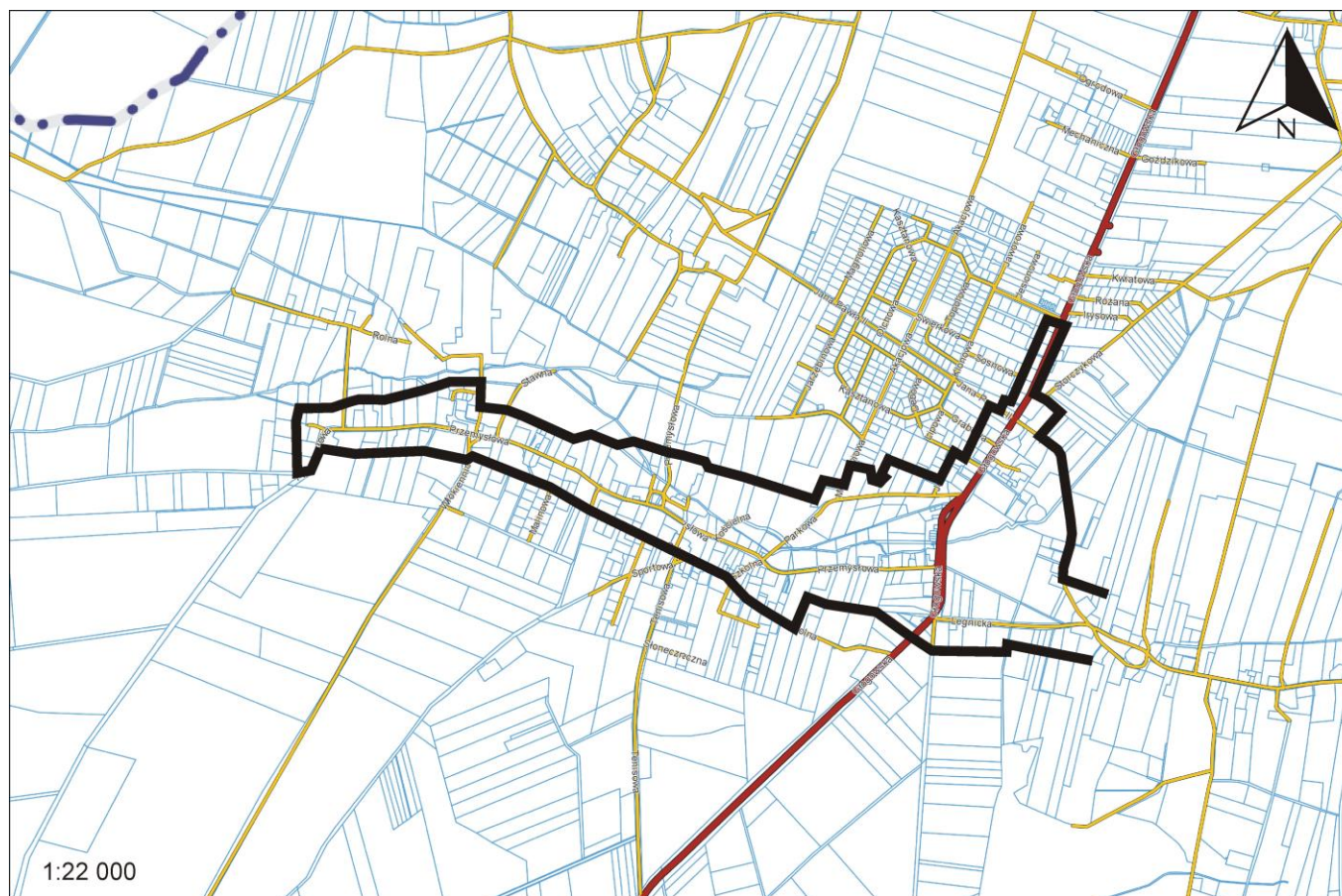
powiat
połkowicki

gmina
Radwanice

6. Formy ochrony

MPZP – Uchwała Nr XV/81/04
MPZP – Uchwała Nr XXII/60/08
MPZP – Uchwała Nr XXX146/10

7. Opracowanie karty adresowej (autor, data i podpis)
Joanna Walkowiak
Daniel Wiśniewski
08.10.2015 r.



GEZ

KARTA ADRESOWA ZABYTKU NIERUCHOMEGO

3. Miejscowość

1. Nazwa

**RURALISTYCZNY UKŁAD WSI –
NAWARSTWIENIA ARCHEOLOGICZNE**

2. Czas powstania

1300 r.

SIEROSZOWICE

8. Fotografia z opisem wskazującym orientację albo mapa z zaznaczonym stanowiskiem archeologicznym

4. Adres

Sieroszowice
59-160 Radwanice

5. Przynależność administracyjna

województwo
dolnośląskie

powiat
polkowicki

gmina
Radwanice

6. Formy ochrony

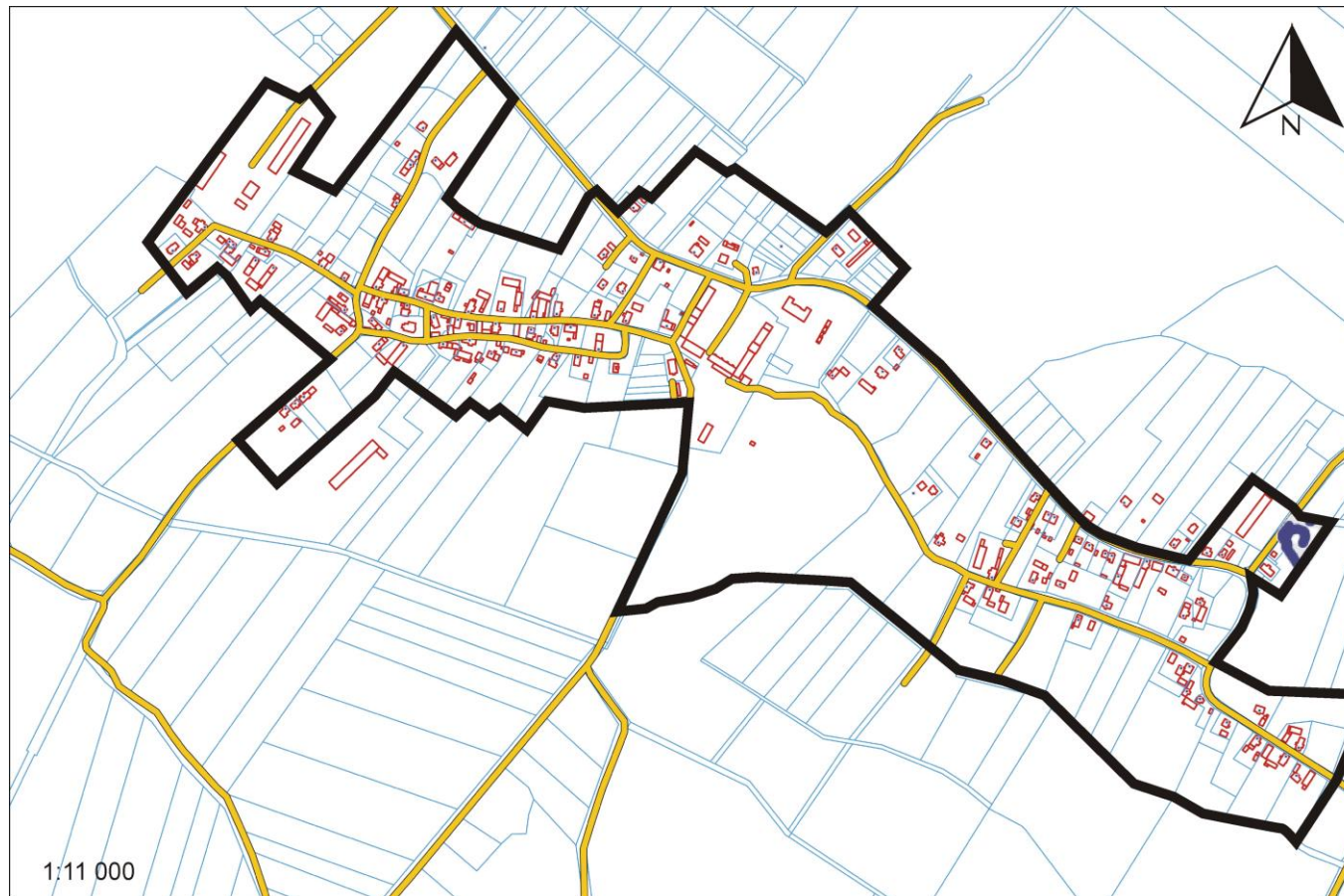
MPZP – Uchwała Nr XVIII/84/12

7. Opracowanie karty adresowej (autor, data i podpis)

Joanna Walkowiak

Daniel Wiśniewski

08.10.2015 r.



GEZ

KARTA ADRESOWA ZABYTKU NIERUCHOMEGO

3. Miejscowość

1. Nazwa

STREFA „OW” OCHRONY ARCHEOLOGICZNEJ

2. Czas powstania

KŁĘBANOWICE

8. Fotografia z opisem wskazującym orientację albo mapa z zaznaczonym stanowiskiem archeologicznym

4. Adres

Kłębanowice
59-160 Radwanice

5. Przynależność administracyjna

województwo
dolnośląskie

powiat
połkowicki

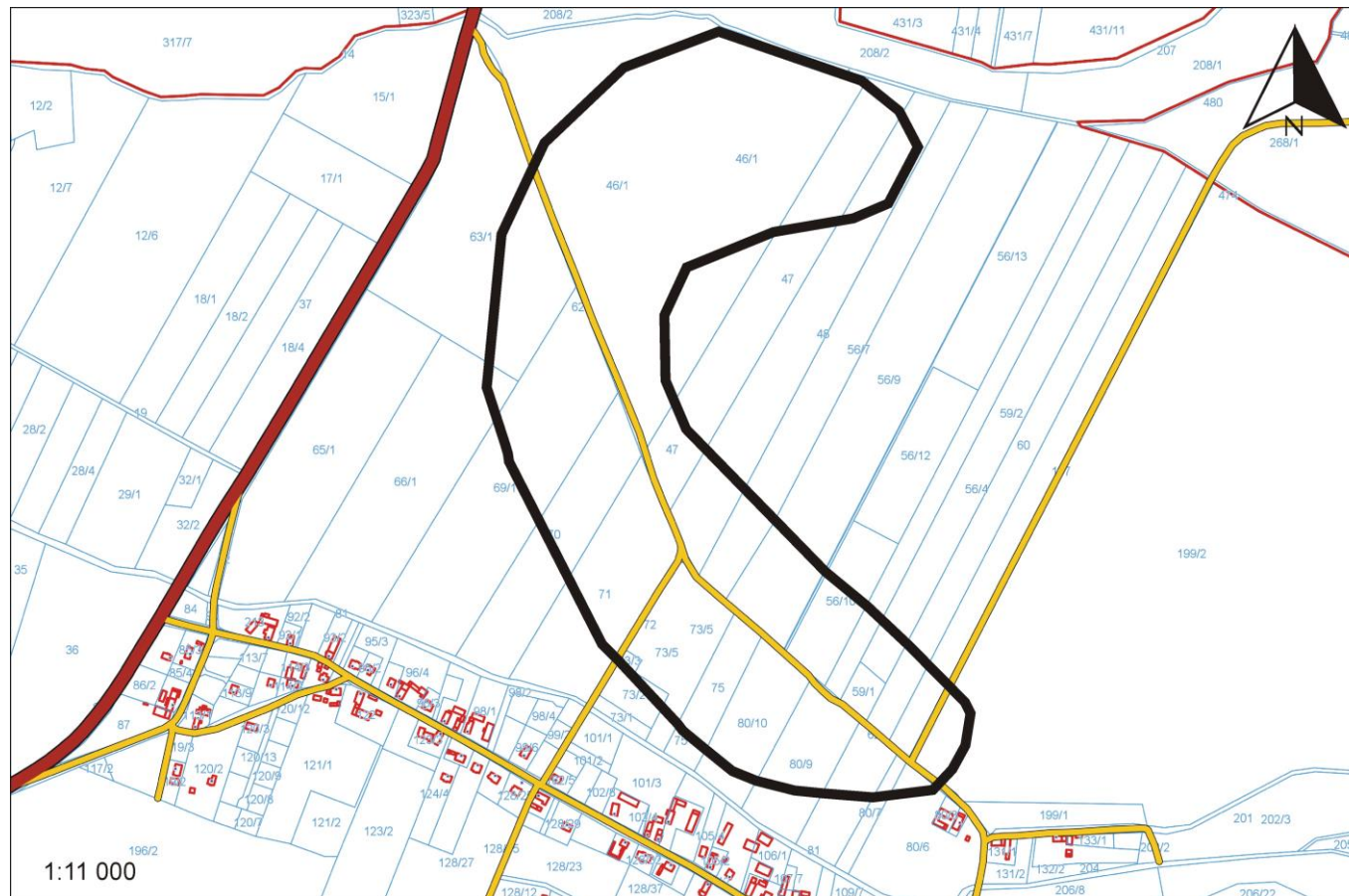
gmina
Radwanice

6. Formy ochrony

MPZP – Uchwała Nr XXXI/167/14

7. Opracowanie karty adresowej (autor, data i podpis)

Joanna Walkowiak
Daniel Wiśniewski
08.10.2015 r.



GEZ	KARTA ADRESOWA ZABYTKU NIERUCHOMEGO		3. Miejscowość
1. Nazwa STREFA „OW” OCHRONY ARCHEOLOGICZNEJ		2. Czas powstania	SIEROSZOWICE
8. Fotografia z opisem wskazującym orientację albo mapa z zaznaczonym stanowiskiem archeologicznym			4. Adres
			Sieroszowice 59-160 Radwanice
			5. Przynależność administracyjna województwo dolnośląskie powiat połkowicki gmina Radwanice
6. Formy ochrony MPZP – Uchwała Nr XVIII/84/12			7. Opracowanie karty adresowej (autor, data i podpis) Joanna Walkowiak Daniel Wiśniewski 08.10.2015 r.